

Bijlage 1
als bedoeld in artikel 6
van het luchthavenbesluit Lelystad:

Het luchthavengebied
en de ruimtelijke indeling,
de locatie van de handhavingspunten en
de grenswaarde in de handhavingspunten

-  Luchthavengebied
-  Verharde start/landingsbaan
-  Thresholds (THR 05 en THR 23)
-  Handhavingspunten geluid (HH)

Baan afmetingen:	Afstand
Baan lengte x breedte	2700 x 45 m
Baanlengte starts	2400 m (vanaf baankop tot threshold)
Baanlengte landingen	2100 m (tussen de thresholds)

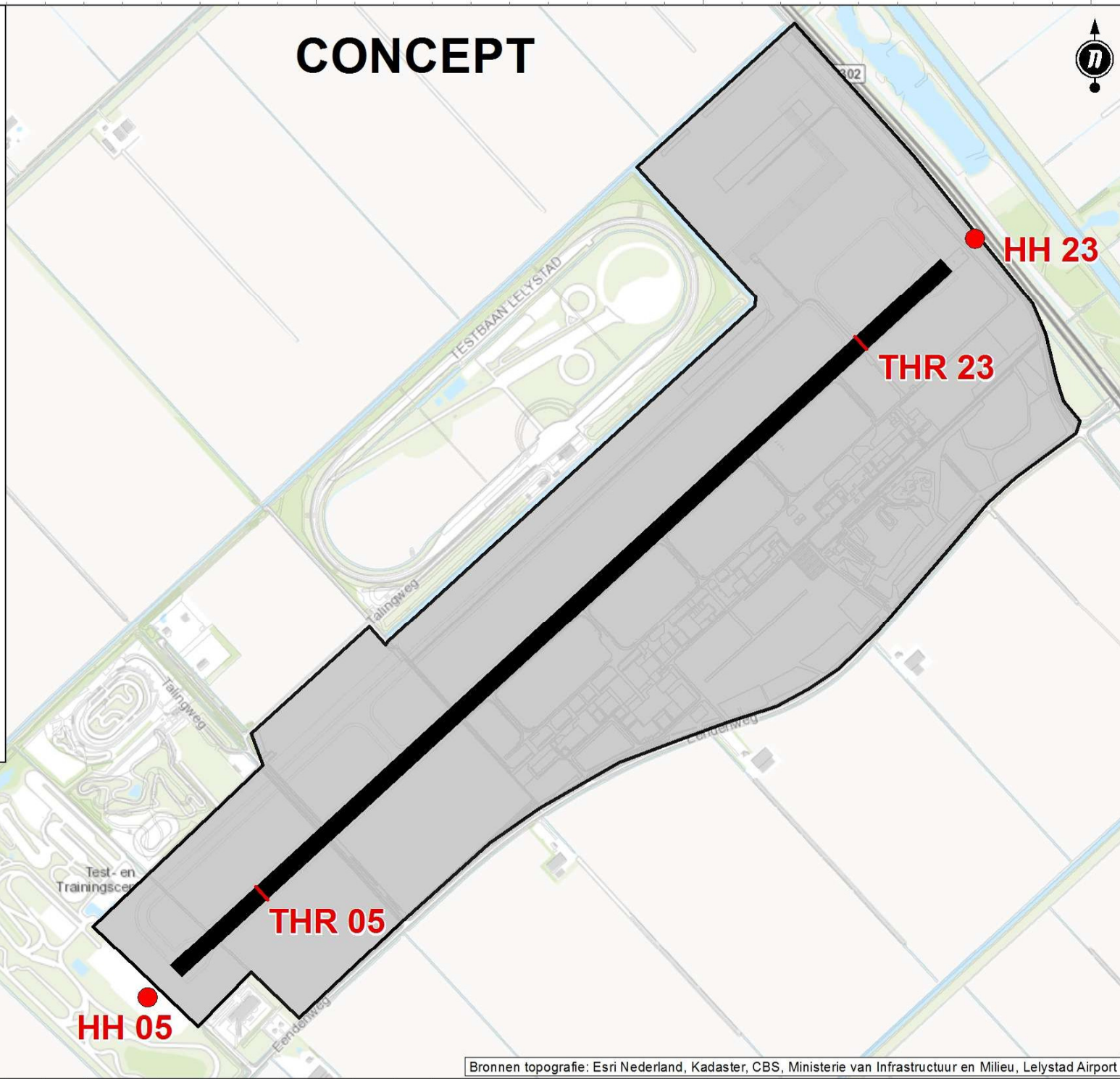
Handhavingspunt (HH)	X (RD)	Y (RD)	Grenswaarde*
HH05	162565	495166	71,01 dB(A) Lden
HH23	164701	497127	71,61 dB(A) Lden

* Berekeningsnr: To70 1327401_140208_1151

Kaartschaal 1:10.000 indien geprint op A3-formaat



CONCEPT



Bijlage 2 als bedoeld in artikel 7 van het luchthavenbesluit Lelystad: Beperkingengebieden in verband met externe veiligheid

- Externe veiligheidsrisico 10-5*
- Externe veiligheidsrisico 10-6*
- Luchthavengebied
- Verharde start/landingsbaan

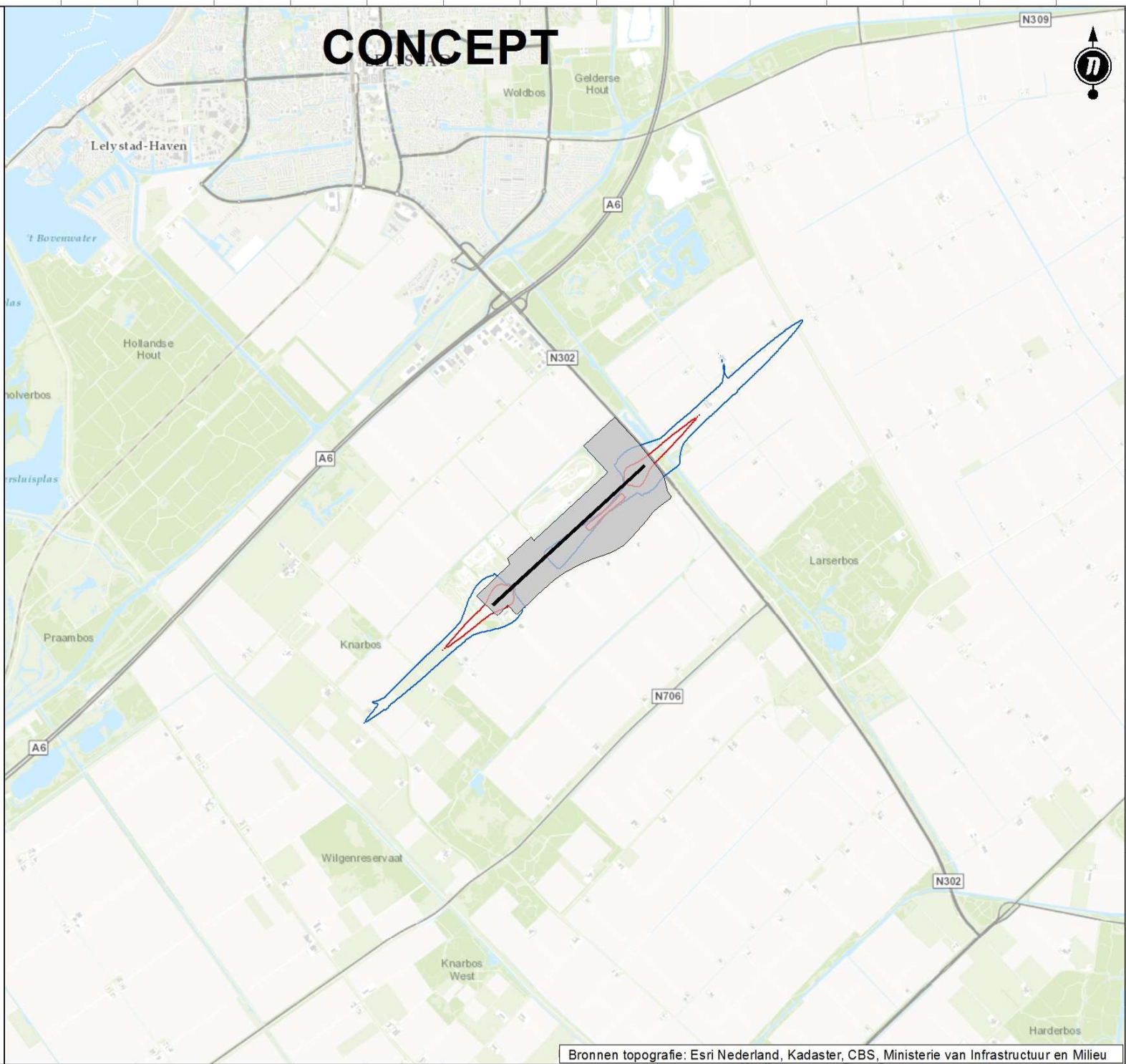
* De ruimtelijke beperkingen van het luchthavenbesluit hebben geen betrekking op de gronden gelegen binnen het luchthavengebied.

Bron EV-contouren: Adecs
Berekeningsnr. 10-5: 20140225_110100
Berekeningsnr. 10-6: 20140225_110046

Kaartschaal 1:50.000 indien geprint op A3-formaat




0 0.5 1 2 3 kilometer

CONCEPT



Bijlage 4
als bedoeld in artikel 9
van het luchthavenbesluit Lelystad:

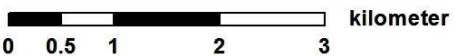
Veiligheidsgebieden

-  Veiligheidsgebied*
-  Luchthavengebied
-  Verharde start/landingsbaan

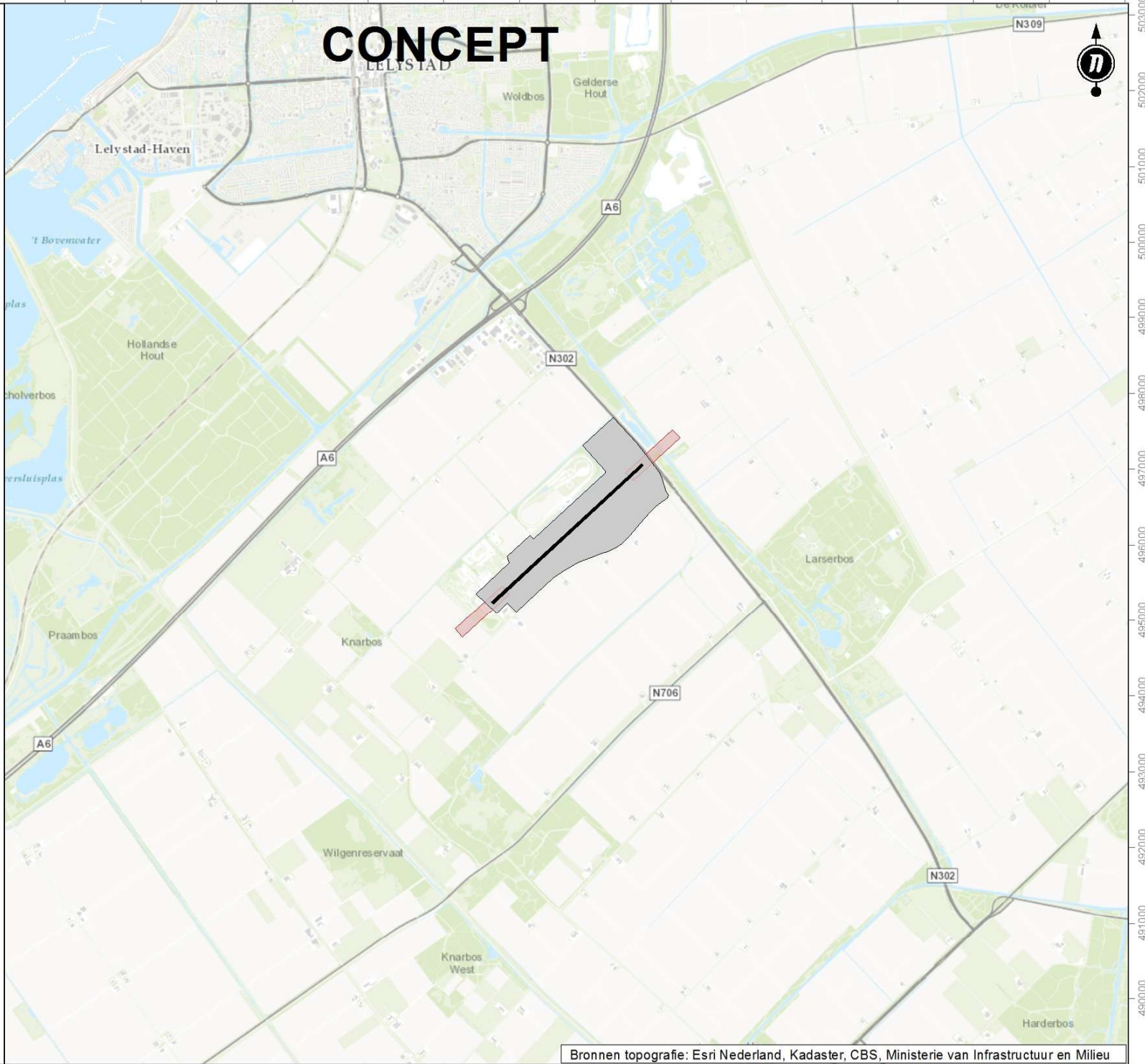
* De ruimtelijke beperkingen van het luchthavenbesluit hebben geen betrekking op de gronden gelegen binnen het luchthavengebied.

Referentienr: To70 1417109_140519

Kaartschaal 1:50.000 indien geprint op A3-formaat



CONCEPT



Bijlage 5a
als bedoeld in artikel 10 van het luchthavenbesluit Lelystad:

Hoogtebeperkingen
in meters ten opzichte van NAP
Take-off climb Surfaces

- Hoogtebeperkingsvlakken*
- Luchthavengebied
- Verharde start/landingsbaan

* De ruimtelijke beperkingen van het luchthavenbesluit hebben geen betrekking op de gronden gelegen binnen het luchthavengebied.

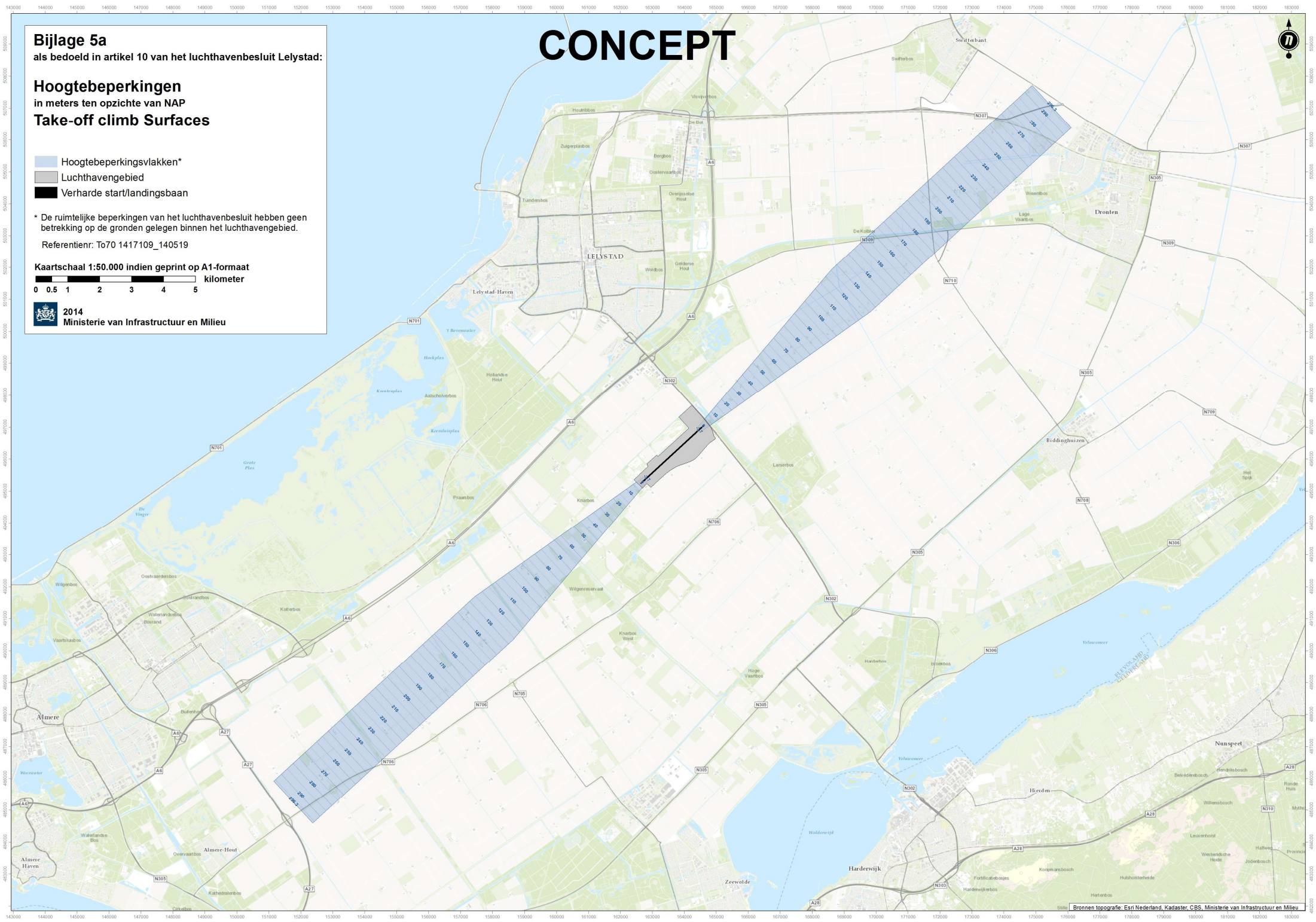
Referentienr: To70 1417109_140519

Kaartschaal 1:50.000 indien geprint op A1-formaat
kilometer



2014
Ministerie van Infrastructuur en Milieu

CONCEPT



Bijlage 5b
als bedoeld in artikel 10 van het luchthavenbesluit Lelystad:

Hoogtebeperkingen
in meters ten opzichte van NAP
Approach en Transitional Surfaces

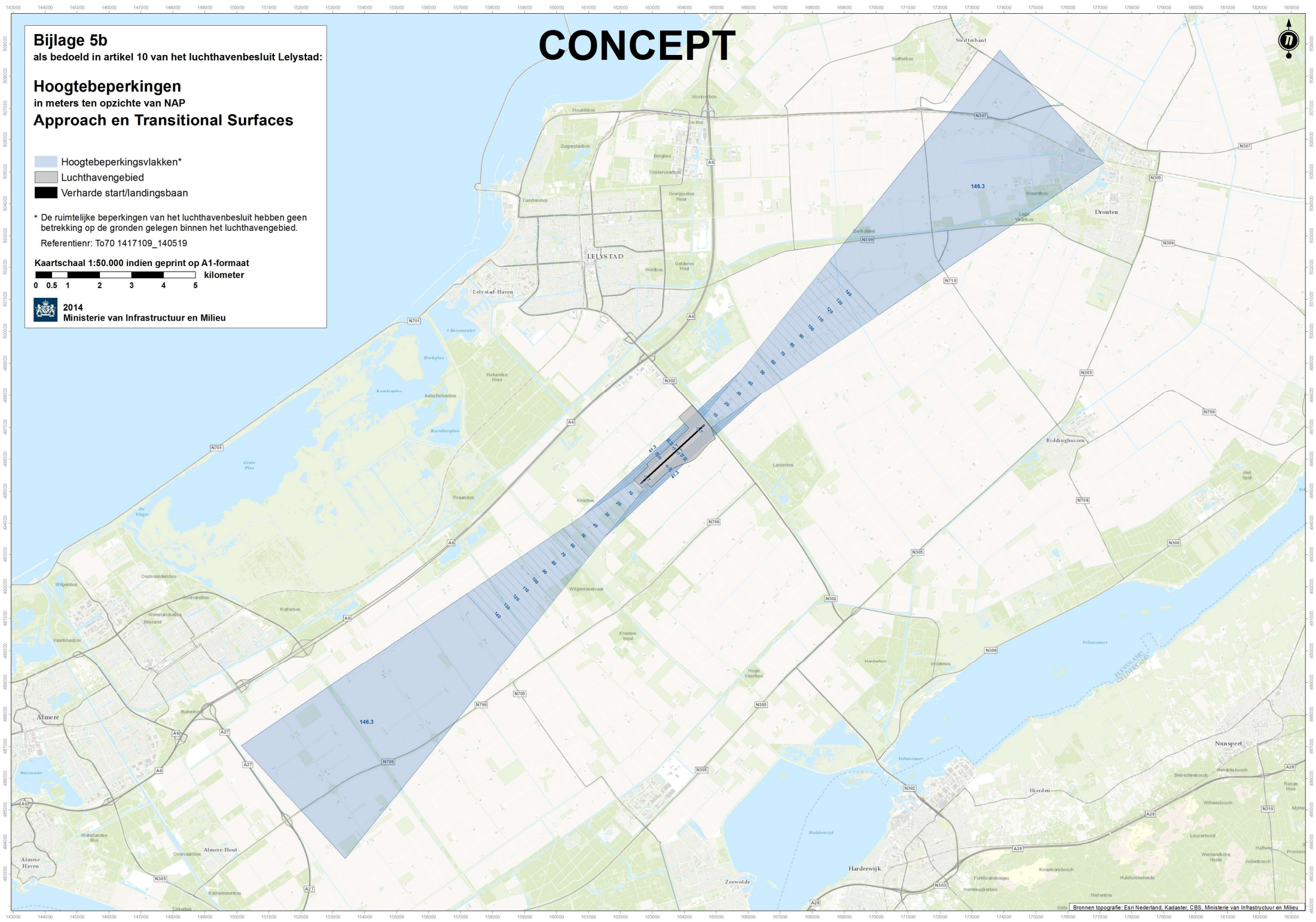
- Hoogtebeperkingsvlakken*
- Luchthavengebied
- Verharde start/landingsbaan

* De ruimtelijke beperkingen van het luchthavenbesluit hebben geen betrekking op de gronden gelegen binnen het luchthavengebied.
Referentienr: To70 1417109_140519

Kaartschaal 1:50.000 indien geprint op A1-formaat
0 0.5 1 2 3 4 5 kilometer






CONCEPT



Bijlage 5c
als bedoeld in artikel 10
van het luchthavenbesluit Lelystad:

Hoogtebeperkingen
in meters ten opzichte van NAP
Inner horizontal en Conical Surface

-  Hoogtebeperkingsvlakken*
-  Luchthavengebied
-  Verharde start/landingsbaan

* De ruimtelijke beperkingen van het luchthavenbesluit hebben geen betrekking op de gronden gelegen binnen het luchthavengebied.

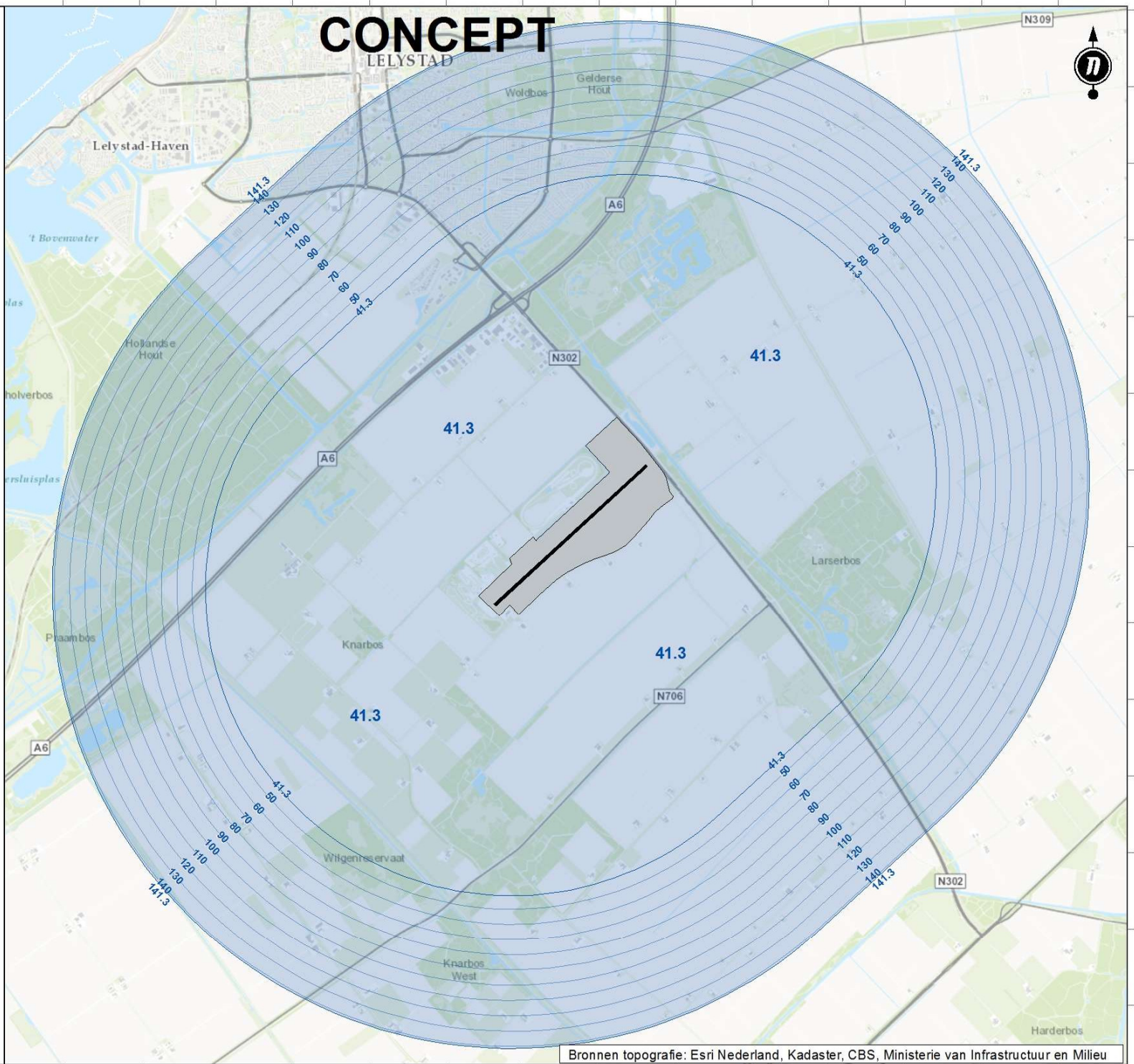
Referentienr: To70 1417109_140519

Kaartschaal 1:50.000 indien geprint op A3-formaat



CONCEPT

LELYSTAD



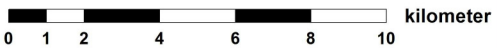
Bijlage 5d
als bedoeld in artikel 10
van het luchthavenbesluit Lelystad:

Outer horizontal Surface

- Outer horizontal (146.3m NAP)*
- Luchthavengebied
- Verharde start/landingsbaan

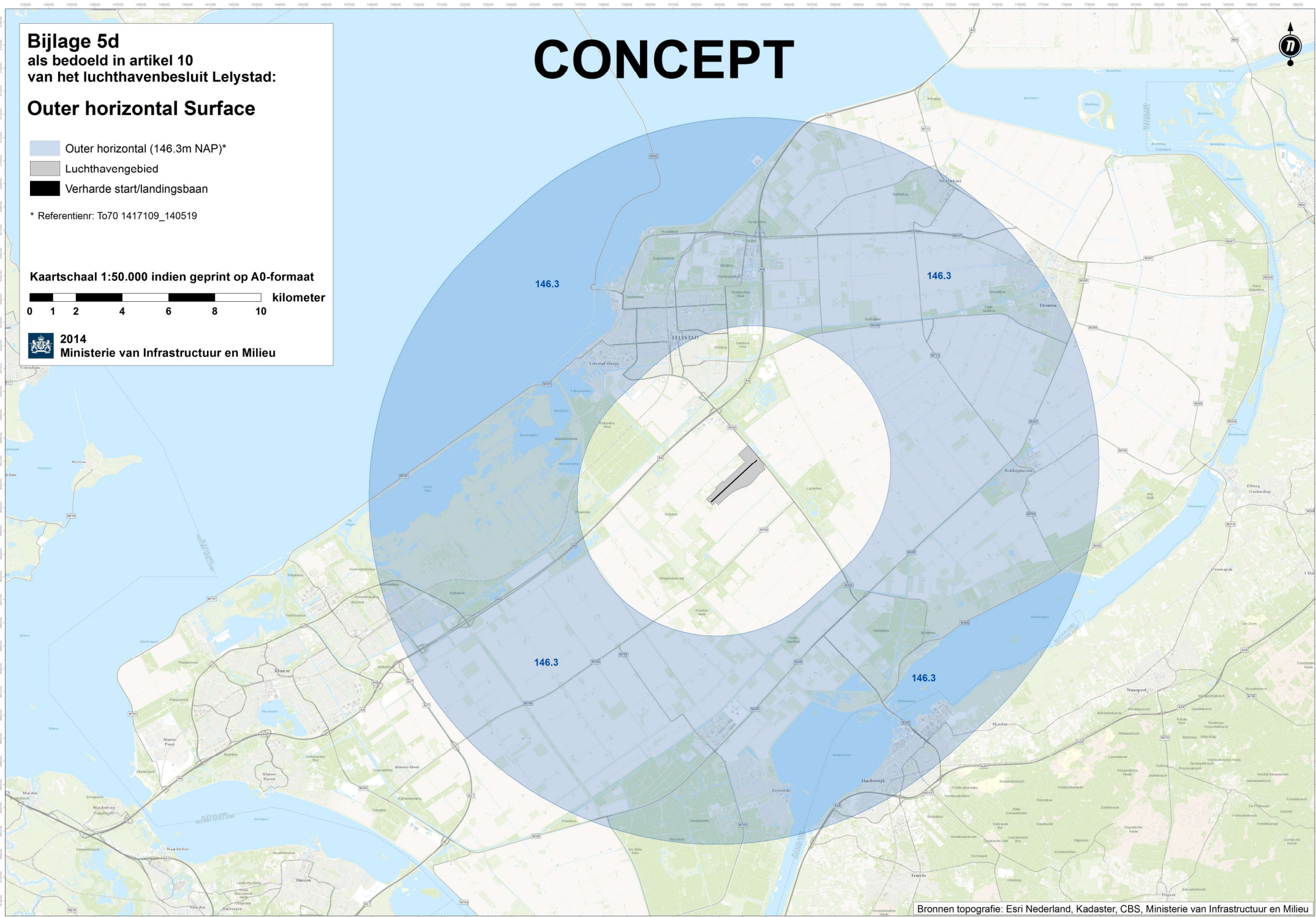
* Referentienr: To70 1417109_140519

Kaartschaal 1:50.000 indien geprint op A0-formaat





 2014
Ministerie van Infrastructuur en Milieu

CONCEPT



Bijlage 6a
als bedoeld in artikel 11
van het luchthavenbesluit Lelystad:

Hoogtebeperkingen
in meters ten opzichte van NAP
ILS Surface Baan 05

-  Hoogtebeperkingsvlakken*
-  Luchthavengebied
-  Verharde start/landingsbaan

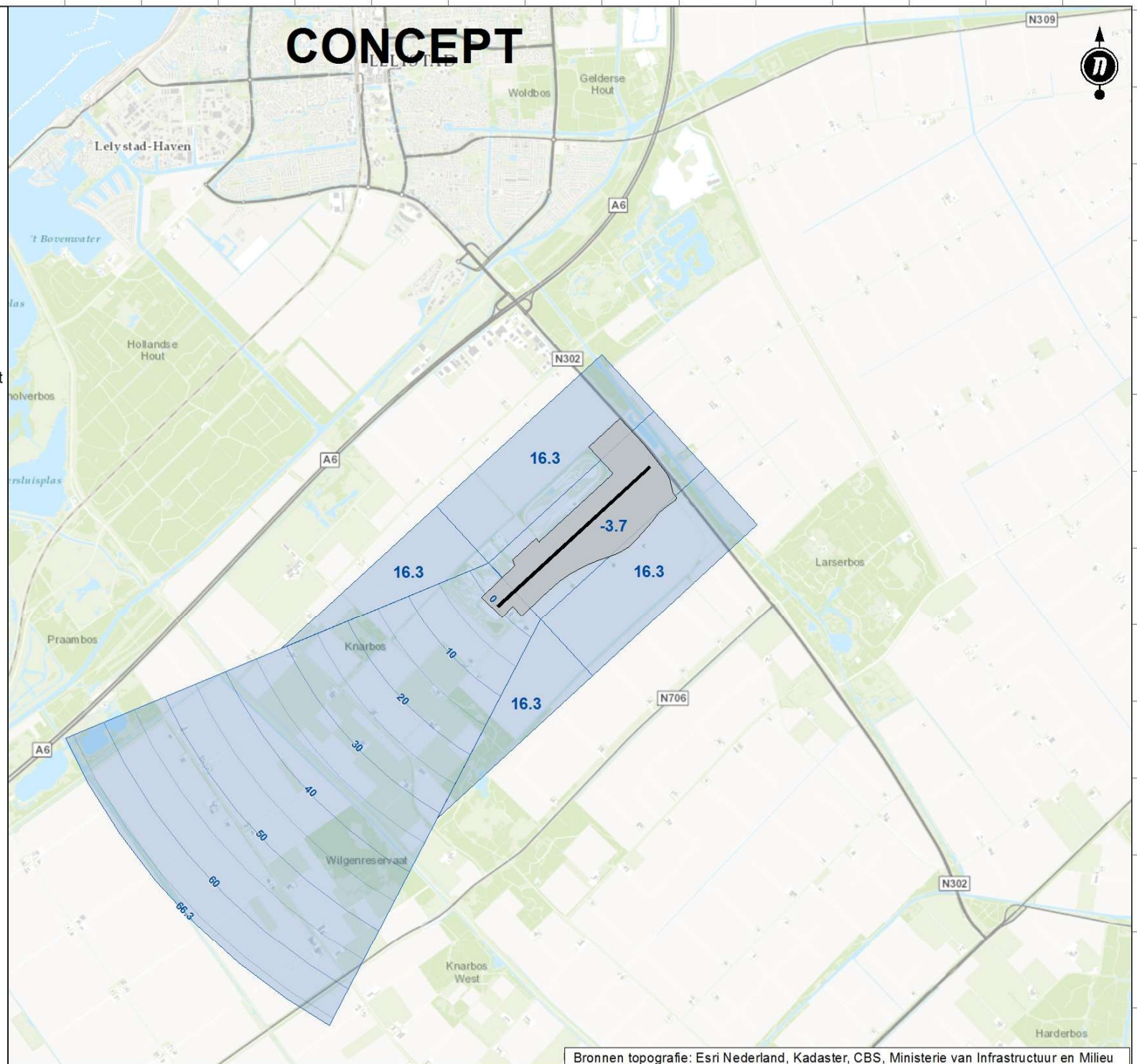
* De ruimtelijke beperkingen van het luchthavenbesluit hebben geen betrekking op de gronden gelegen binnen het luchthavengebied.

Referentienr: To70 1417109_140519

Kaartschaal 1:50.000 indien geprint op A3-formaat




CONCEPT



Bijlage 6b
als bedoeld in artikel 11
van het luchthavenbesluit Lelystad:

Hoogtebeperkingen
in meters ten opzichte van NAP
ILS Surface Baan 23

-  Hoogtebeperkingsvlakken*
-  Luchthavengebied
-  Verharde start/landingsbaan

* De ruimtelijke beperkingen van het luchthavenbesluit hebben geen betrekking op de gronden gelegen binnen het luchthavengebied.

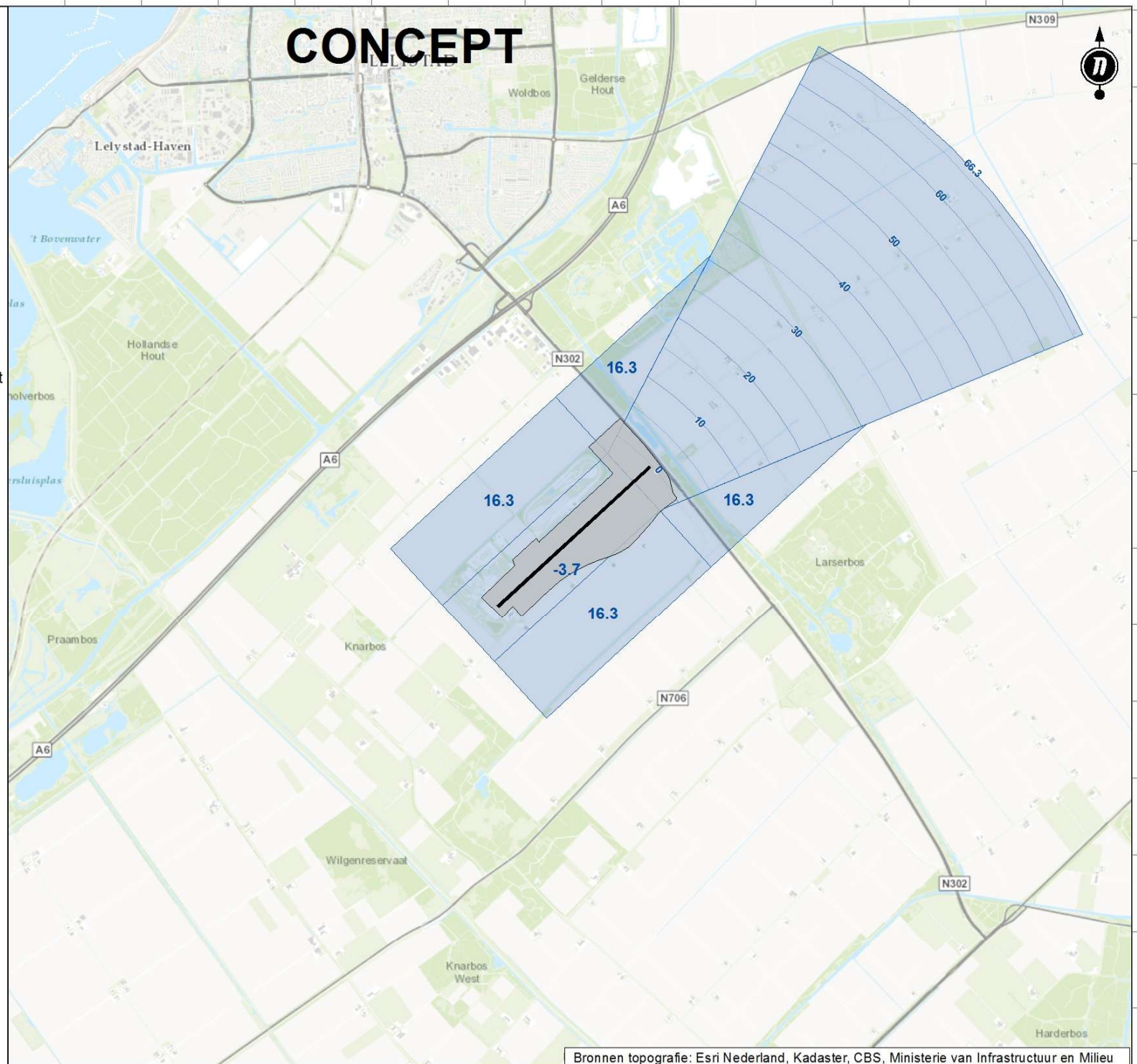
Referentienr: To70 1417109_140519

Kaartschaal 1:50.000 indien geprint op A3-formaat



2014
Ministerie van Infrastructuur en Milieu

CONCEPT



Bronnen topografie: Esri Nederland, Kadaster, CBS, Ministerie van Infrastructuur en Milieu

Bijlage 6c
als bedoeld in artikel 11
van het luchthavenbesluit Lelystad:
Hoogtebeperkingen
in meters ten opzichte van NAP
DME directional Surface Baan 05

-  Hoogtebeperkingsvlakken*
-  Luchthavengebied
-  Verharde start/landingsbaan

* De ruimtelijke beperkingen van het luchthavenbesluit hebben geen betrekking op de gronden gelegen binnen het luchthavengebied.

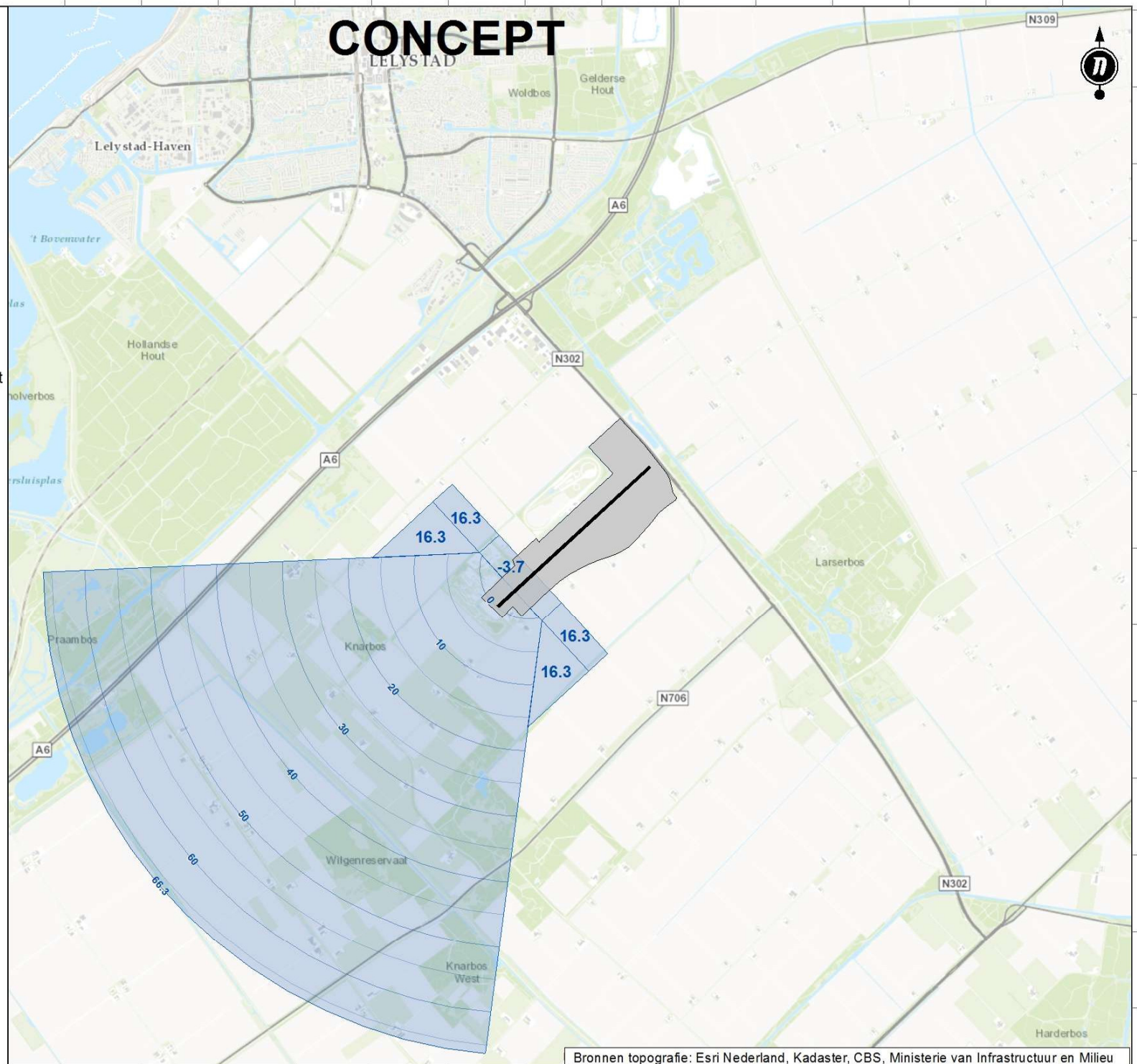
Referentienr: To70 1417109_140519

Kaartschaal 1:50.000 indien geprint op A3-formaat



2014
Ministerie van Infrastructuur en Milieu

CONCEPT



Bronnen topografie: Esri Nederland, Kadaster, CBS, Ministerie van Infrastructuur en Milieu

Bijlage 6d
als bedoeld in artikel 11
van het luchthavenbesluit Lelystad:
Hoogtebeperkingen
in meters ten opzichte van NAP
DME directional Surface Baan 23

-  Hoogtebeperkingsvlakken*
-  Luchthavengebied
-  Verharde start/landingsbaan

* De ruimtelijke beperkingen van het luchthavenbesluit hebben geen betrekking op de gronden gelegen binnen het luchthavengebied.

Referentienr: To70 1417109_140519

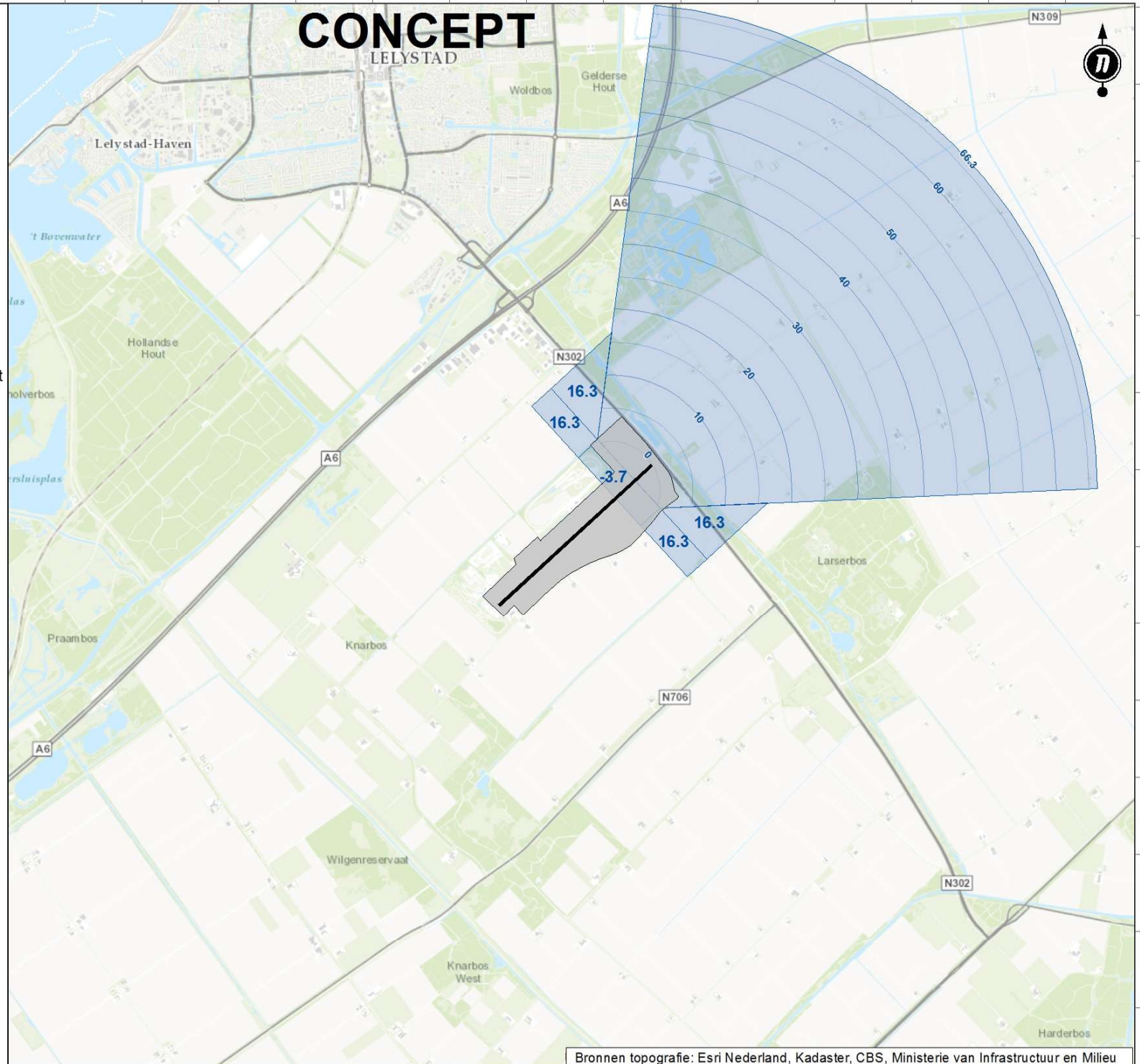
Kaartschaal 1:50.000 indien geprint op A3-formaat



2014
Ministerie van Infrastructuur en Milieu

CONCEPT

LELYSTAD



Bronnen topografie: Esri Nederland, Kadaster, CBS, Ministerie van Infrastructuur en Milieu

Bijlage 6e
als bedoeld in artikel 11
van het luchthavenbesluit Lelystad:


Hoogtebeperkingen
in meters ten opzichte van NAP
DME omnidirectional Surface

-  Hoogtebeperkingsvlakken*
-  Luchthavengebied
-  Verharde start/landingsbaan

* De ruimtelijke beperkingen van het luchthavenbesluit hebben geen betrekking op de gronden gelegen binnen het luchthavengebied.

Referentienr: To70 1417109_140519

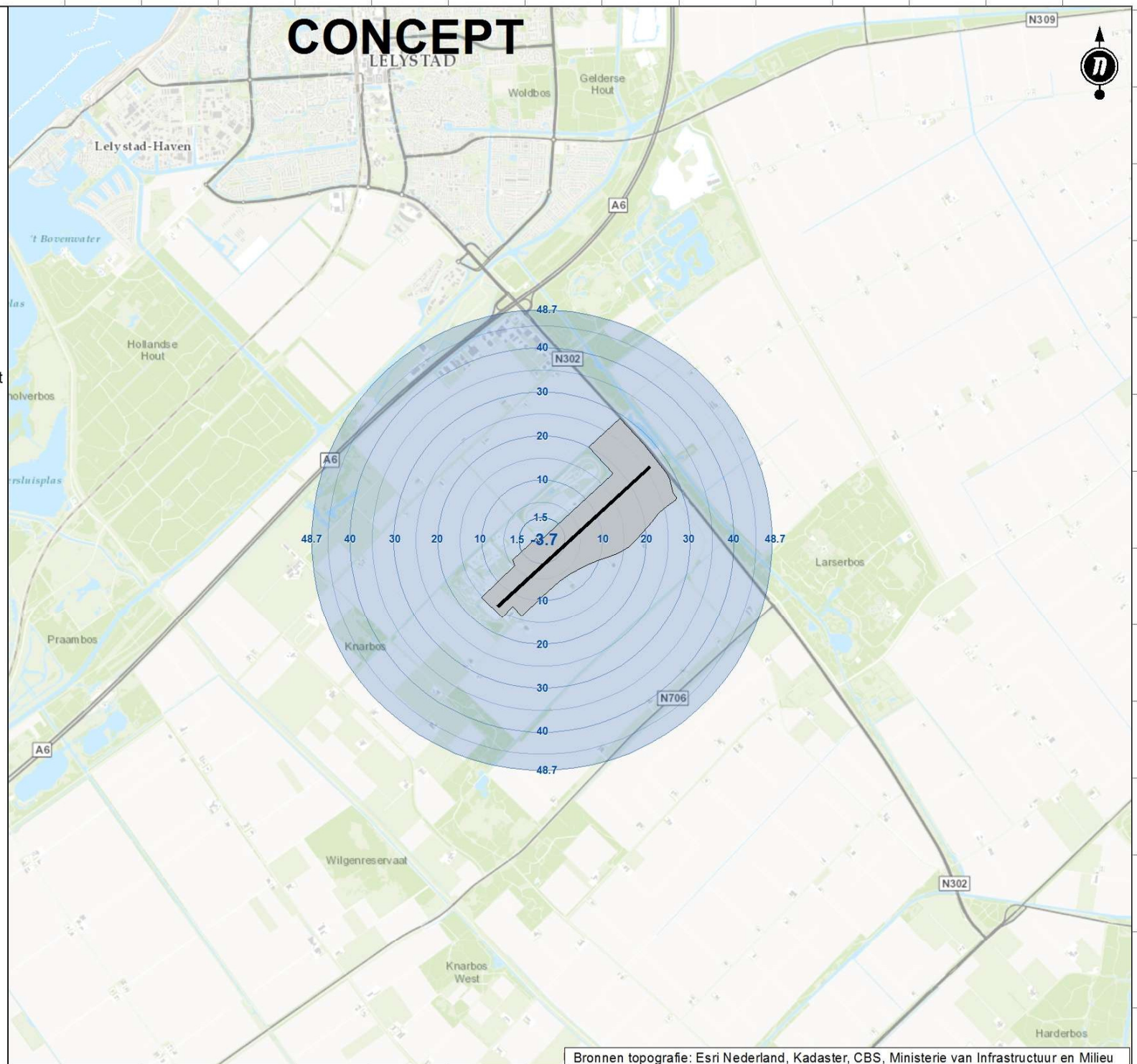
Kaartschaal 1:50.000 indien geprint op A3-formaat



2014
Ministerie van Infrastructuur en Milieu

CONCEPT

LELYSTAD



Bronnen topografie: Esri Nederland, Kadaster, CBS, Ministerie van Infrastructuur en Milieu

Bijlage 6f
als bedoeld in artikel 11
van het luchthavenbesluit Lelystad:

Hoogtebeperkingen
in meters ten opzichte van NAP
NDB Surface

-  Hoogtebeperkingsvlakken*
-  Luchthavengebied
-  Verharde start/landingsbaan

* De ruimtelijke beperkingen van het luchthavenbesluit hebben geen betrekking op de gronden gelegen binnen het luchthavengebied.

Referentienr: To70 1417109_140519

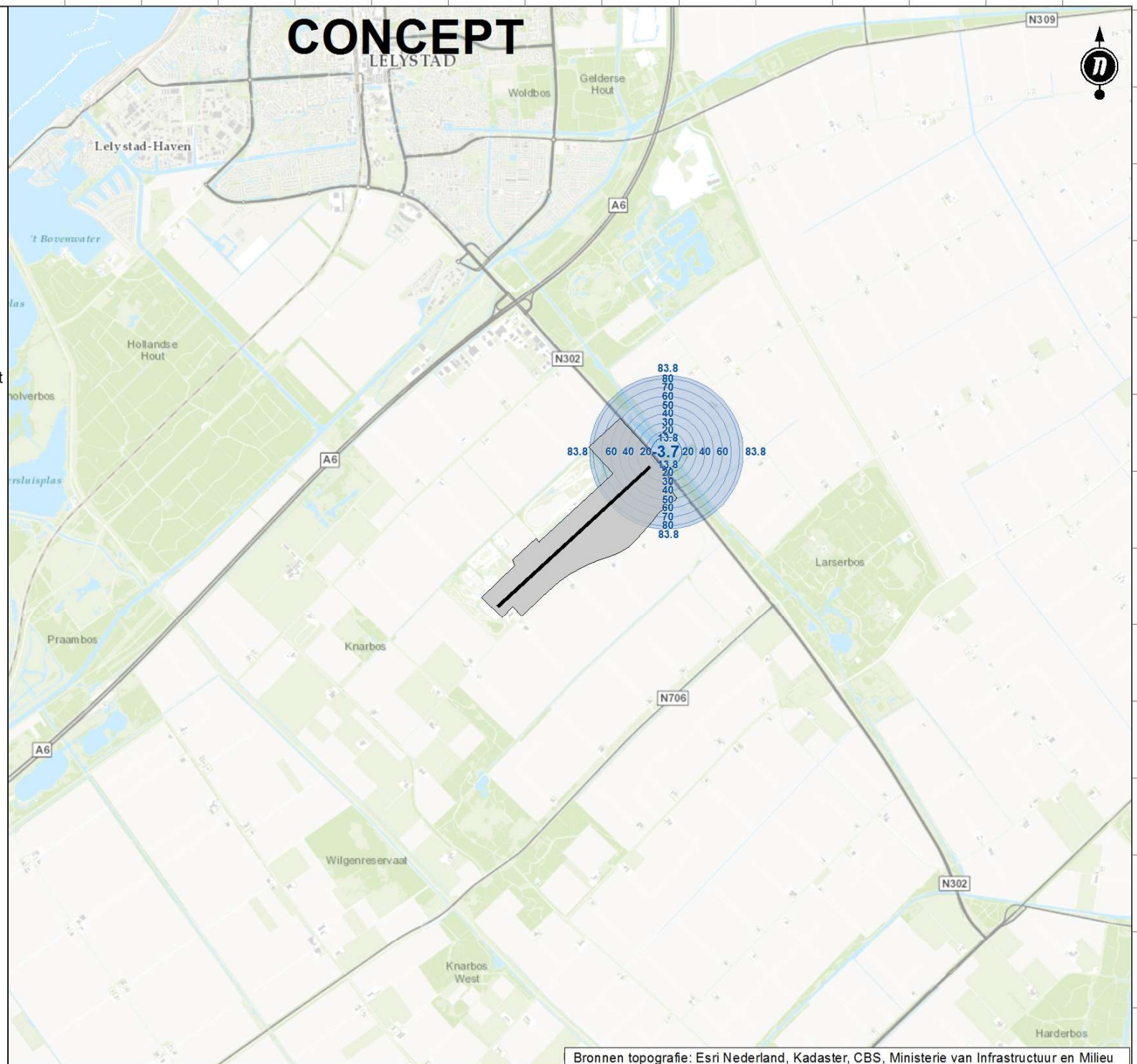
Kaartschaal 1:50.000 indien geprint op A3-formaat



2014
Ministerie van Infrastructuur en Milieu

CONCEPT

LELYSTAD



Bijlage 6g
als bedoeld in artikel 11
van het luchthavenbesluit Lelystad:

Hoogtebeperkingen
in meters ten opzichte van NAP
Zendstation Toren

-  Hoogtebeperkingsvlakken*
-  Luchthavengebied
-  Verharde start/landingsbaan

* De ruimtelijke beperkingen van het luchthavenbesluit hebben geen betrekking op de gronden gelegen binnen het luchthavengebied.

Referentienr: To70 1417109_140519

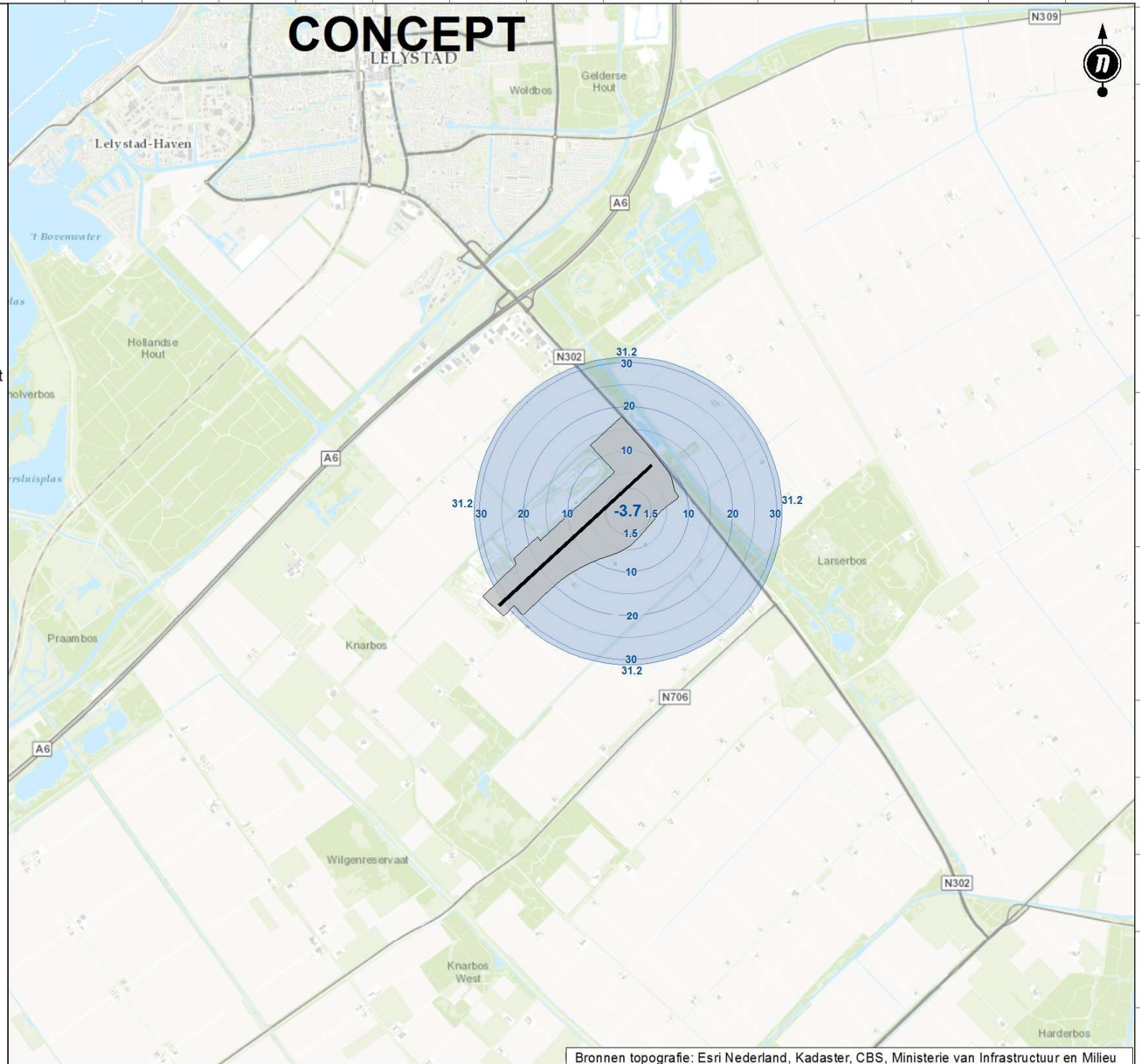
Kaartschaal 1:50.000 indien geprint op A3-formaat



2014
Ministerie van Infrastructuur en Milieu

CONCEPT




LELYSTAD



Bronnen topografie: Esri Nederland, Kadaster, CBS, Ministerie van Infrastructuur en Milieu

Bijlage 7
als bedoeld in artikel 12
van het luchthavenbesluit Lelystad:

**Beperkingengebied in verband met
vogelaantrekkende werking**

-  Beperkingen in verband met vogels*
-  Luchthavengebied
-  Verharde start/landingsbaan

* De ruimtelijke beperkingen van het luchthavenbesluit hebben geen betrekking op de gronden gelegen binnen het luchthavengebied.

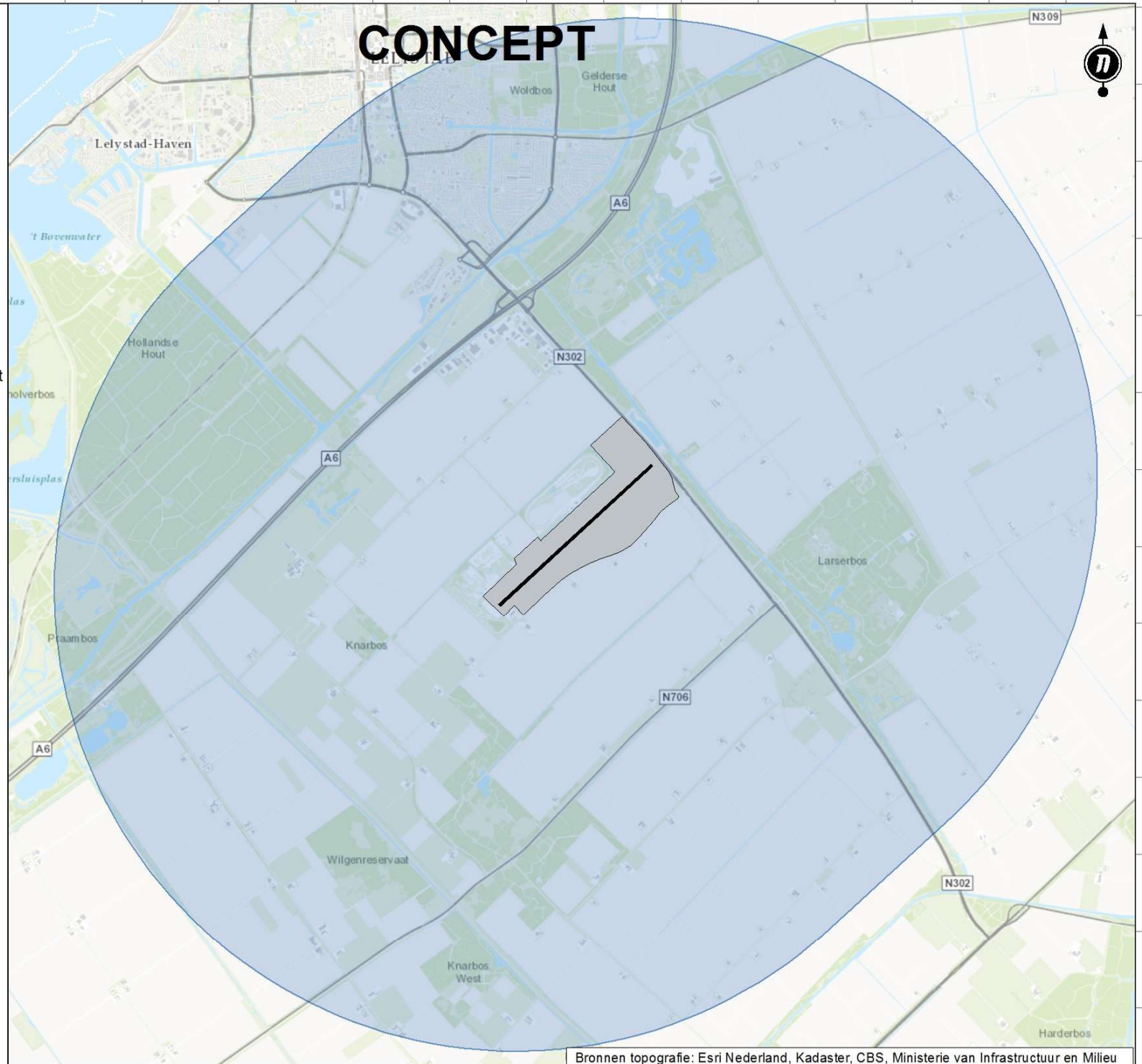
Referentienr: To70 1417109_140519

Kaartschaal 1:50.000 indien geprint op A3-formaat



2014
Ministerie van Infrastructuur en Milieu

CONCEPT






Bronnen topografie: Esri Nederland, Kadaster, CBS, Ministerie van Infrastructuur en Milieu

CONCEPT

Bijlage 8
als bedoeld in artikel 13
van het luchthavenbesluit Lelystad:

Laserstraalvrijgebied

-  Laserstraalvrijgebied*
-  Luchthavengebied
-  Verharde start/landingsbaan

* De ruimtelijke beperkingen van het luchthavenbesluit hebben geen betrekking op de gronden gelegen binnen het luchthavengebied.

Referentienr: To70 1417109_140519

Kaartschaal 1:50.000 indien geprint op A0-formaat

 kilometer

 2014
Ministerie van Infrastructuur en Milieu

