

# Overzichtskaart maatregelen voorkeursbeslissing Lob van Gennepe



- Legenda**
- dijk
  - tuimelkade langs weg
  - verborgen kering in rivierduin i.c.m. natuurherstel
  - lage dijk
  - Kleefseweg bestemmen als waterkering
  - voorlandverbetering
  - entree Gennepshuis en dam Hekkens
  - maatwerklocatie
  - zoekgebied natuurontwikkeling Niersdal
  - zoekgebied versterken maasheggen
  - beekherstel monding Kroonbeek
  - werk met werk maken
  - versterken erfgoed
  - landschapsherstel
  - beekruising

- beekruising
- entree
- toegang
- nieuw dorpshart
- fietsroute
- wandelroute
- bestaande wandelroutes
- kruising circumvalatielinie
- kano opstapplek

Bijlage 3 Maatregelenkaart 'Reguliere Dijken', overzicht dijksecties met dijkhoogtes en dwarsprofielen

# deelgebied Maasdal - Middelaar

ENTREE KEERSLUIS MOOK

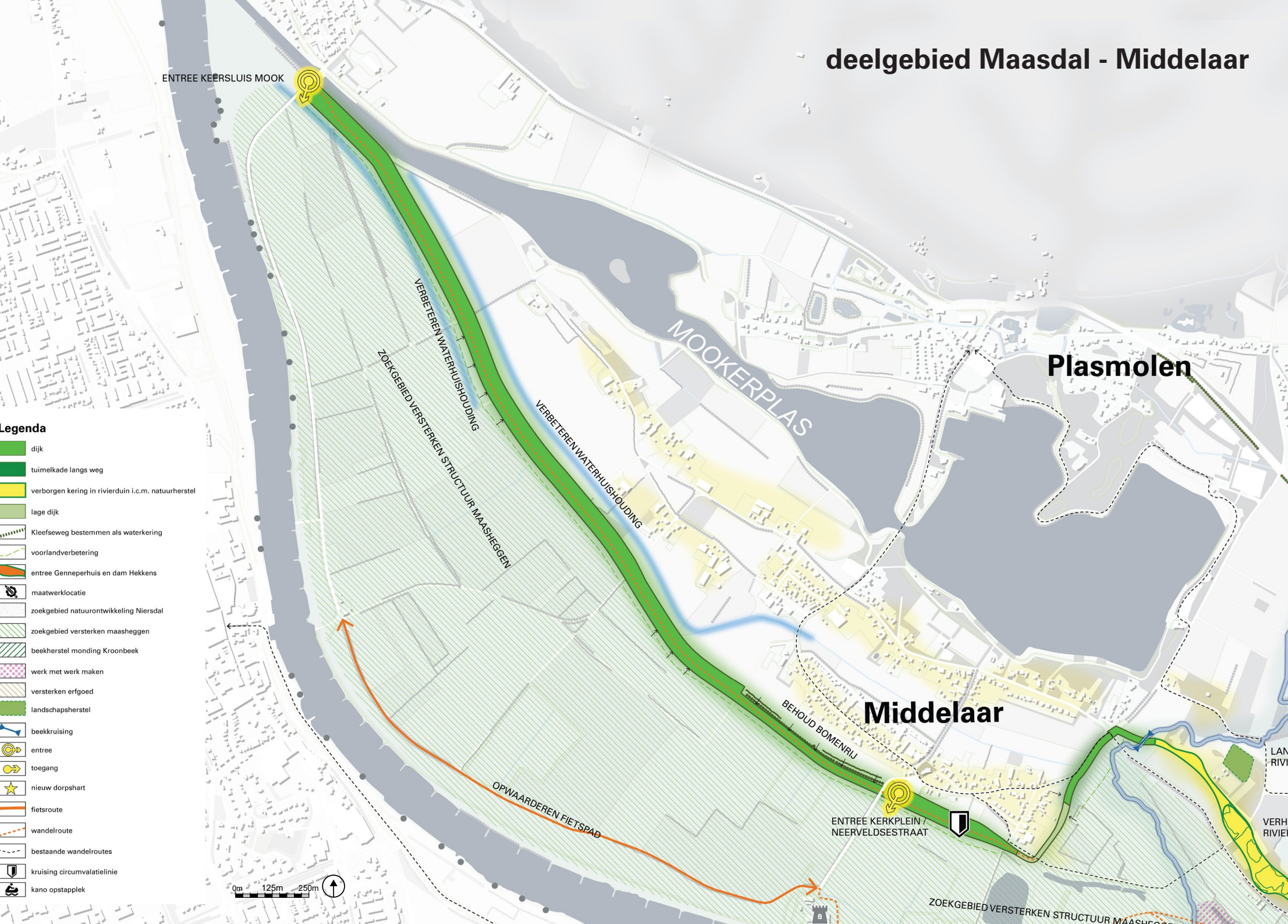

Plasmolen

MOOKERPLAS

Middelaar

ENTREE KERKPLEIN / NEERVELDSESTRAAT

- Legenda**
- dijk
  - tuimelkade langs weg
  - verborgen kering in rivierduin i.c.m. natuurherstel
  - lage dijk
  - Kleefseweg bestemmen als waterkering
  - voorlandverbetering
  - entree Gennepshuis en dam Hekkens
  - maatwerklocatie
  - zoekgebied natuurontwikkeling Niersdal
  - zoekgebied versterken maasheggen
  - beekherstel monding Kroonbeek
  - werk met werk maken
  - versterken erfgoed
  - landschapsherstel
  - beekkruising
  - entree
  - toegang
  - nieuw dorpshart
  - fietsroute
  - wandelfroute
  - bestaande wandelroutes
  - kruising circumvatatielinie
  - kano opstaptelek



# deelgebied Rivierduinen - Milsbeek

## Milsbeek

## Middelaar

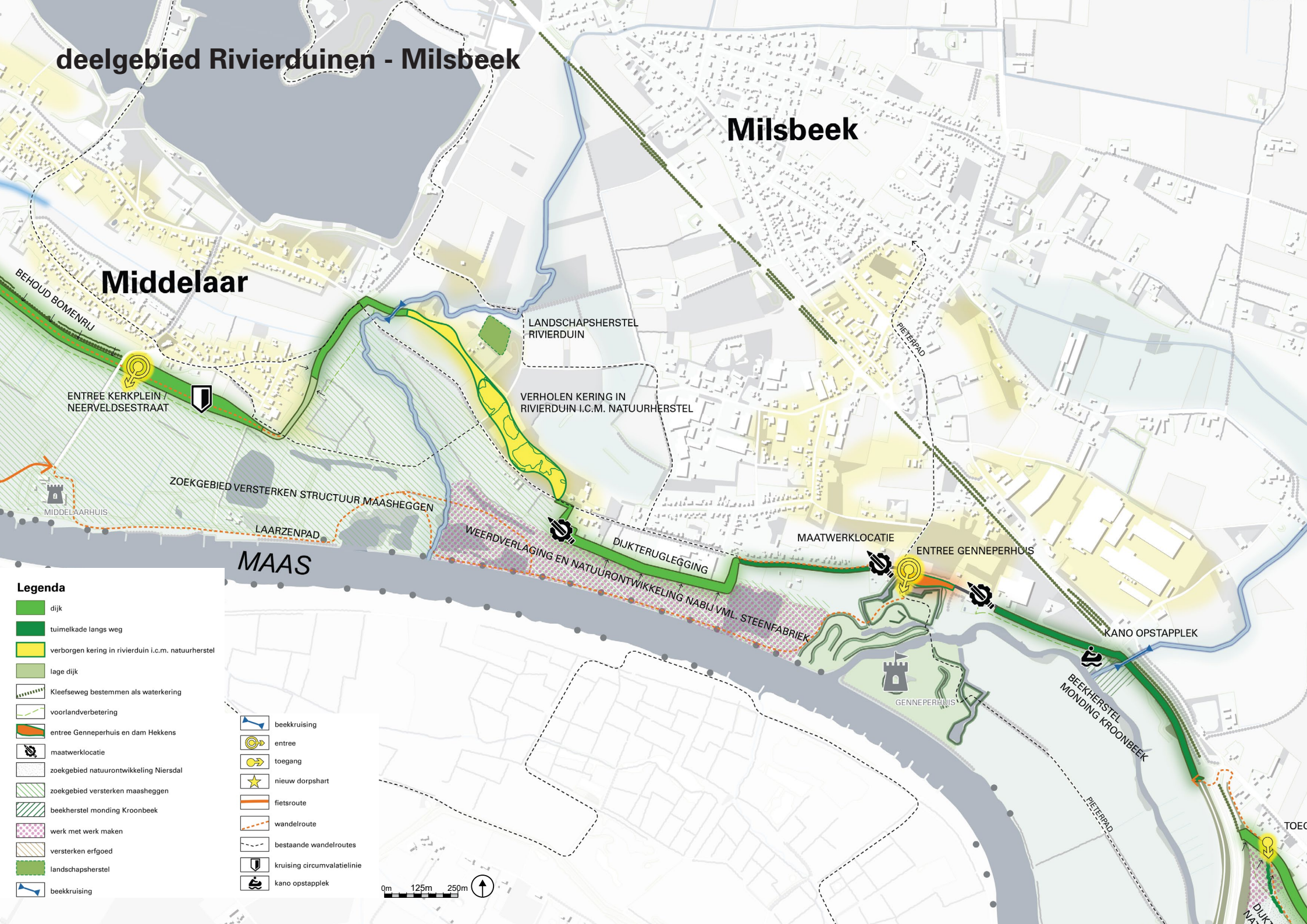
## MAAS

### Legenda

- dijk
- tuintekade langs weg
- verborgen kering in rivierduin i.c.m. natuurherstel
- lage dijk
- Kleefseweg bestemmen als waterkering
- voorlandverbetering
- entree Gennepershuis en dam Hekkens
- maatwerklocatie
- zoekgebied natuurontwikkeling Niersdal
- zoekgebied versterken maasheggen
- beekherstel monding Kroonbeek
- werk met werk maken
- versterken erfgoed
- landschapsherstel
- beekkruising

- beekkruising
- entree
- toegang
- nieuw dorpshart
- fietsroute
- wandelroute
- bestaande wandelroutes
- kruising circumsvalatielinie
- kano opstaptelek

0m 125m 250m



BEHOUD BOMENRIJ

LANDSCHAPSHERSTEL RIVIERDUIN

VERHOLEN KERING IN RIVIERDUIN I.C.M. NATUURHERSTEL

ZOEKGEBIED VERSTERKEN STRUCTUUR MAASHEGGEN

LAARZENPAD

WEERDVERLAGING EN NATUURONTWIKKELING NABIJ VML. STEENFABRIEK

DJKTERUGLEGGING

MAATWERKLOCATIE

ENTREE GENNEPERHUIS

KANO OPSTAPPELEK

BEEKHERSTEL MONDING KROONBEEK

GENNEPERHUIS

TOEGANG

DJK NA

# deelgebied Niersdal - Ottersum



## Legenda

- dijk
- tuimelkade langs weg
- verborgen kering in rivierduin i.c.m. natuurherstel
- lage dijk
- Kleefseweg bestemmen als waterkering
- voorlandverbetering
- entree Gennepershuis en dam Hekkens
- maatwerklocatie
- zoekgebied natuurontwikkeling Niersdal
- zoekgebied versterken maasheggen
- beekherstel monding Kroonbeek
- werk met werk maken
- versterken erfgoed
- landschapsherstel
- beekkruising
- entree
- toegang
- nieuw dorpshart
- fietsroute
- wandelroute
- bestaande wandelroutes
- kruising circumvalatielinie
- kano opstaptelek

0m 125m 250m



# deelgebied Hoge gronden Zelder - Ven-Zelderheide



## Ven-Zelderheide

ENTREE EN RECREATIEF VERBINDEN  
DORPSHART MET HET NIERSDAL

ZICHTBAAR MAKEN DAM

KANO OPSTAPPELEK

TOEGANG MARIA ROEPAEN

BEHOUD / HERPLANT BOMEN

ZOEKGEBIED KERING

NIERS

TOEGANG SIEBENGEWALDSEWEG


OVERLAPING  
NATUURONTWIKKELING  
EN CREËREN RECREATIEPLEKKEN  
AAN DE NIERS

NIERSDALPAD

ERPAD

**Legenda**

- dijk
- tuimelkade langs weg
- verborgen kering in rivierduin i.c.m. natuurherstel
- lage dijk
- Kieleseweg bestemmen als waterkering
- voorlandverbetering
- entree Gennepershuis en dam Hekkens
- maatwerklocatie
- zoekgebied natuurontwikkeling Niersdal
- zoekgebied versterken maasheggen
- beekherstel monding Kroonbeek
- werk met werk maken
- versterken erfgoed
- landschapsherstel
- beekkruising
- entree
- toegang
- nieuw dorps hart
- fietsroute
- wandelroute
- bestaande wandelroutes
- kruising circumatielinie
- kano opstaptelek



# Overzicht van dijksecties (dijkpaspoorten) in tracé van Lob van Genneep

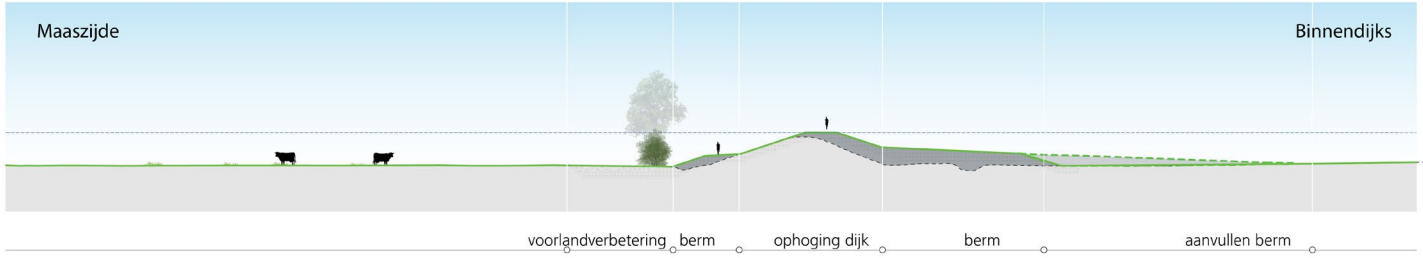
inclusief hoogtes boven N.A.P. van de waterkering na realisatie



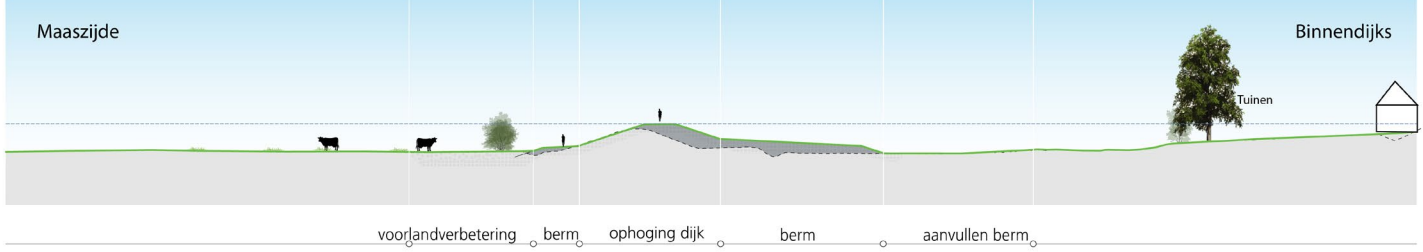
Indicatie van hoogte waterkering in de eindsituatie na realisatie van project Lob van Genneep (plus of min 0,2 meter). Vlak na realisatie kan de hoogte wat meer zijn, afhankelijk van de mate waarin rekening moet worden gehouden met de verwachte zetting en klink van het grondlichaam.

# Overzicht van profielen voor verschillende dijksecties (dijkpaspoorten) in tracé van Lob van Gennepe

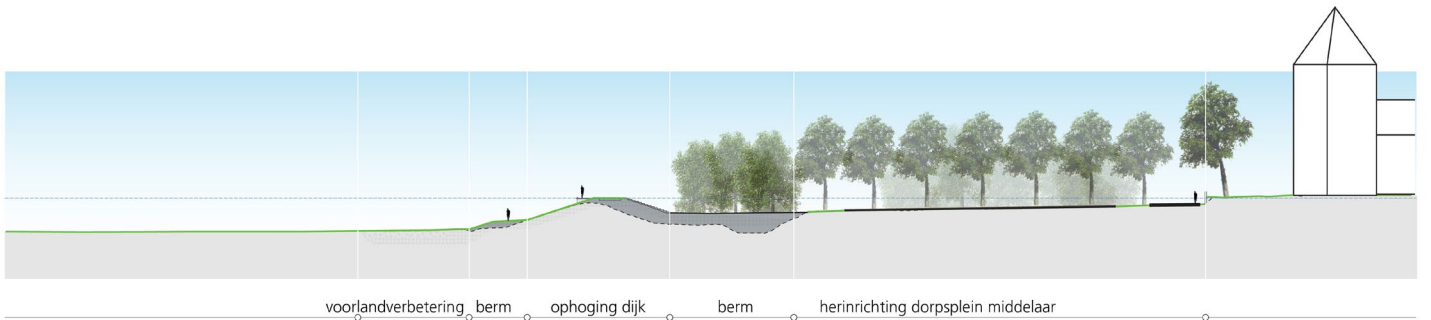
## 3a Mook Middelaar



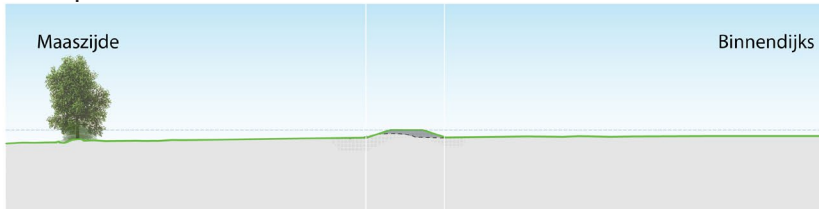
## 3b Middelaar



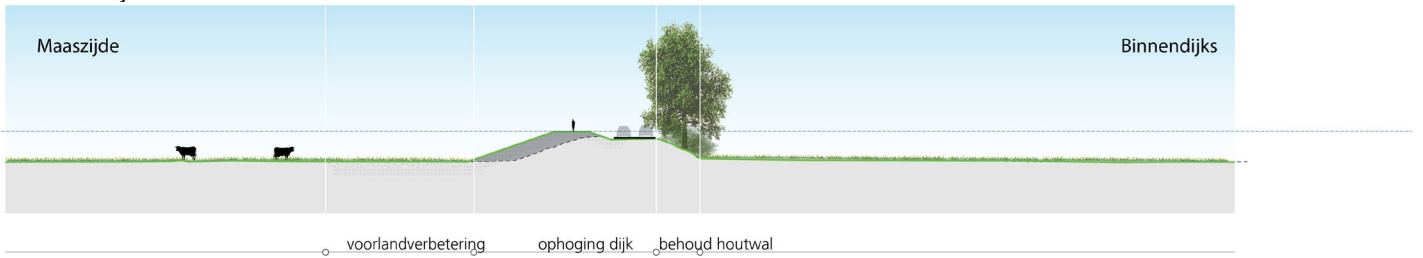
## 3c Kerkplein Middelaar



## 4 Kop van Middelaar



## 5 Voordijk




## 6a Bossebrugweg lage kade




# Overzicht van profielen voor verschillende dijksecties (dijkpaspoorten) in tracé van Lob van Gennepe


## 6b Landduin hoge grond



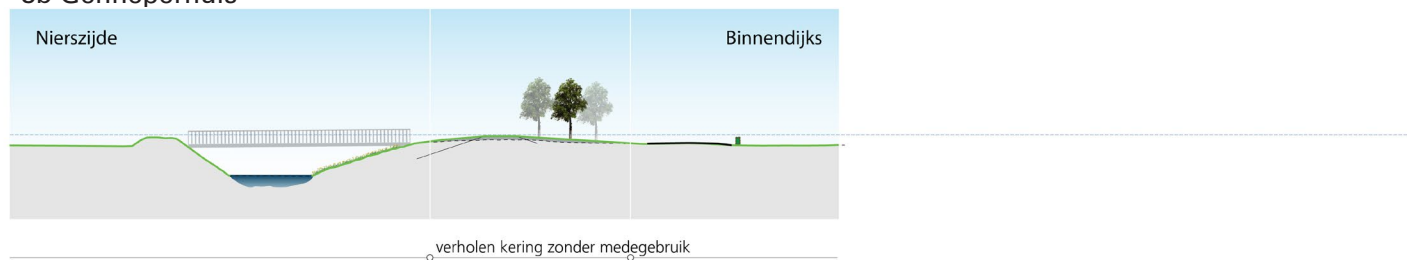
## 7 Voormalige steenfabriek




## 8a Bloemenstraat



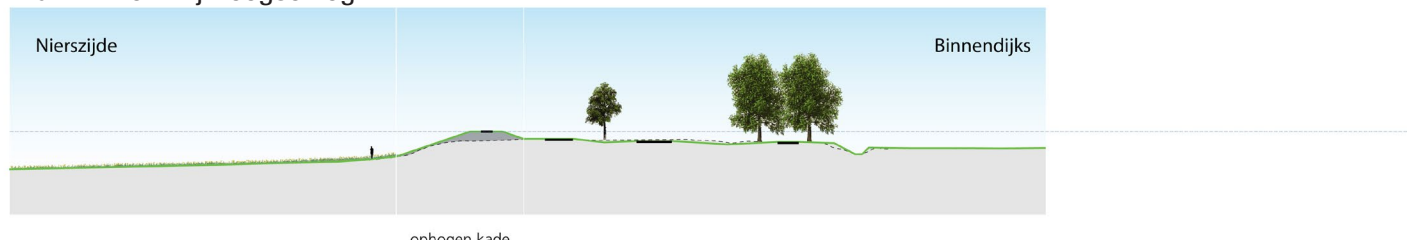
## 8b Genneperhuis



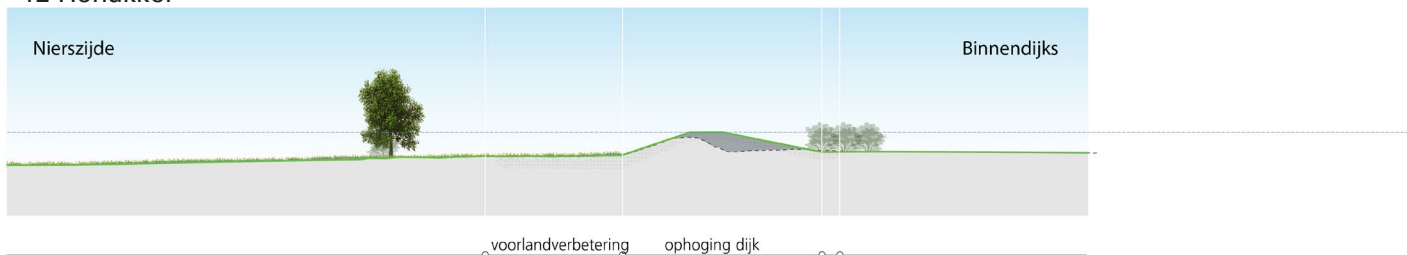
## 9 Bloemenstraat aan de Niers



## 10 N271 en Nijmeegseweg



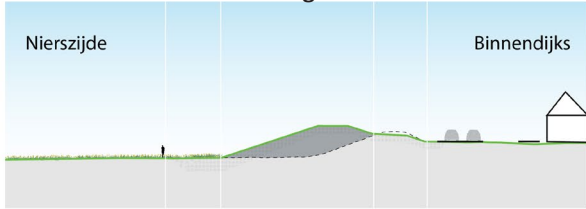
## 12 Henakker





# Overzicht van profielen voor verschillende dijksecties (dijkpaspoorten) in tracé van Lob van Gennepe

## 13 Ottersum Kleine Weg



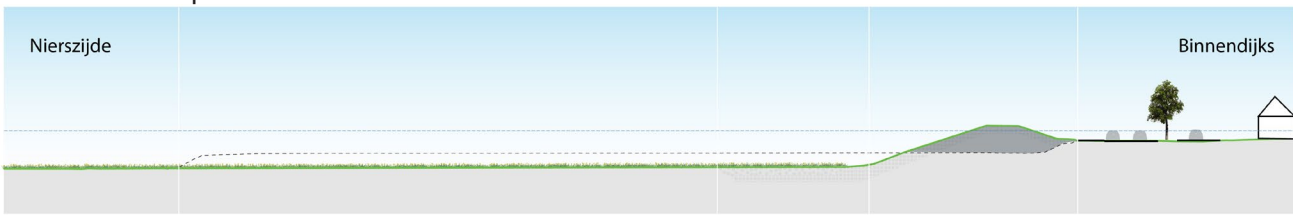
voorlandverbetering ophoging dijk berm

## 14 Ottersum 't Zand



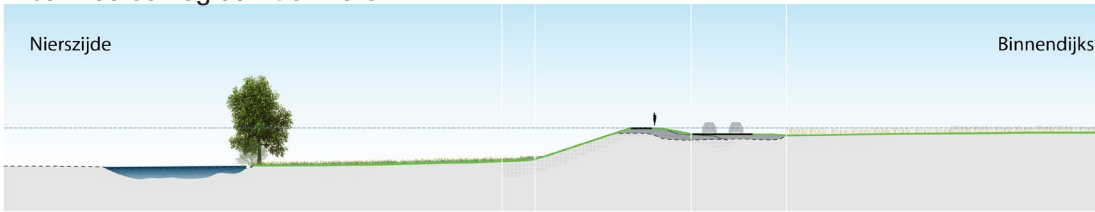
voorlandverbetering ophoging dijk berm aanhelen berm

## 15 Ottersum sportvelden



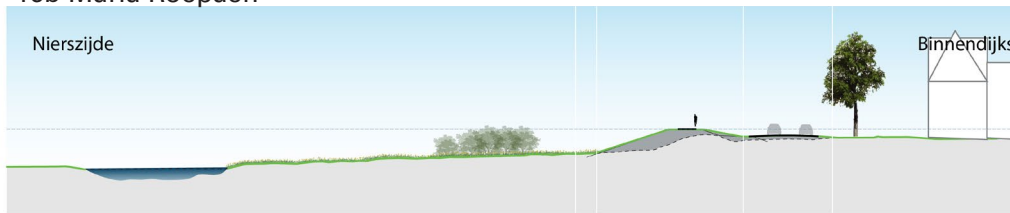
weerdverlaging + verplaatsen sportvelden voorlandverbetering nieuwe dijk

## 16a Kleefseweg aan de Niers



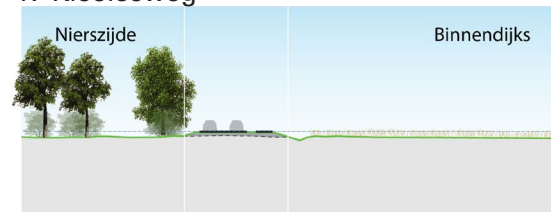
voorlandverbetering ophogen dijk ophogen weg

## 16b Maria Roepaen



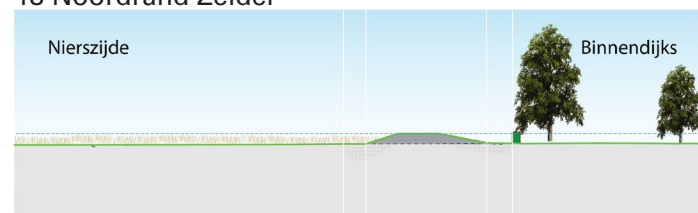
voorlandverbetering ophogen dijk ophogen weg

## 17 Kleefseweg



ophoging kleefse weg

## 18 Noordrand Zelder



nieuwe dijk

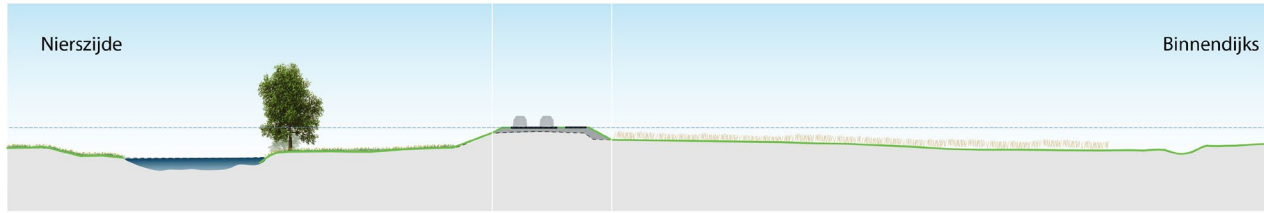
# Overzicht van profielen voor verschillende dijksecties (dijkpaspoorten) in tracé van Lob van Gennepe

## 18e Biesterveld



nieuwe kering

## 19 De dam Hekens



ophoging dam