



Topo RD: Esri Nederland

LEGENDA

× Kilometrering

↔ Vakindeling

**Kunstwerken**

▲ Geen oordeel

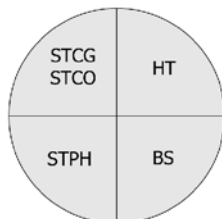
▲ Voldoet

▲ Voldoet niet



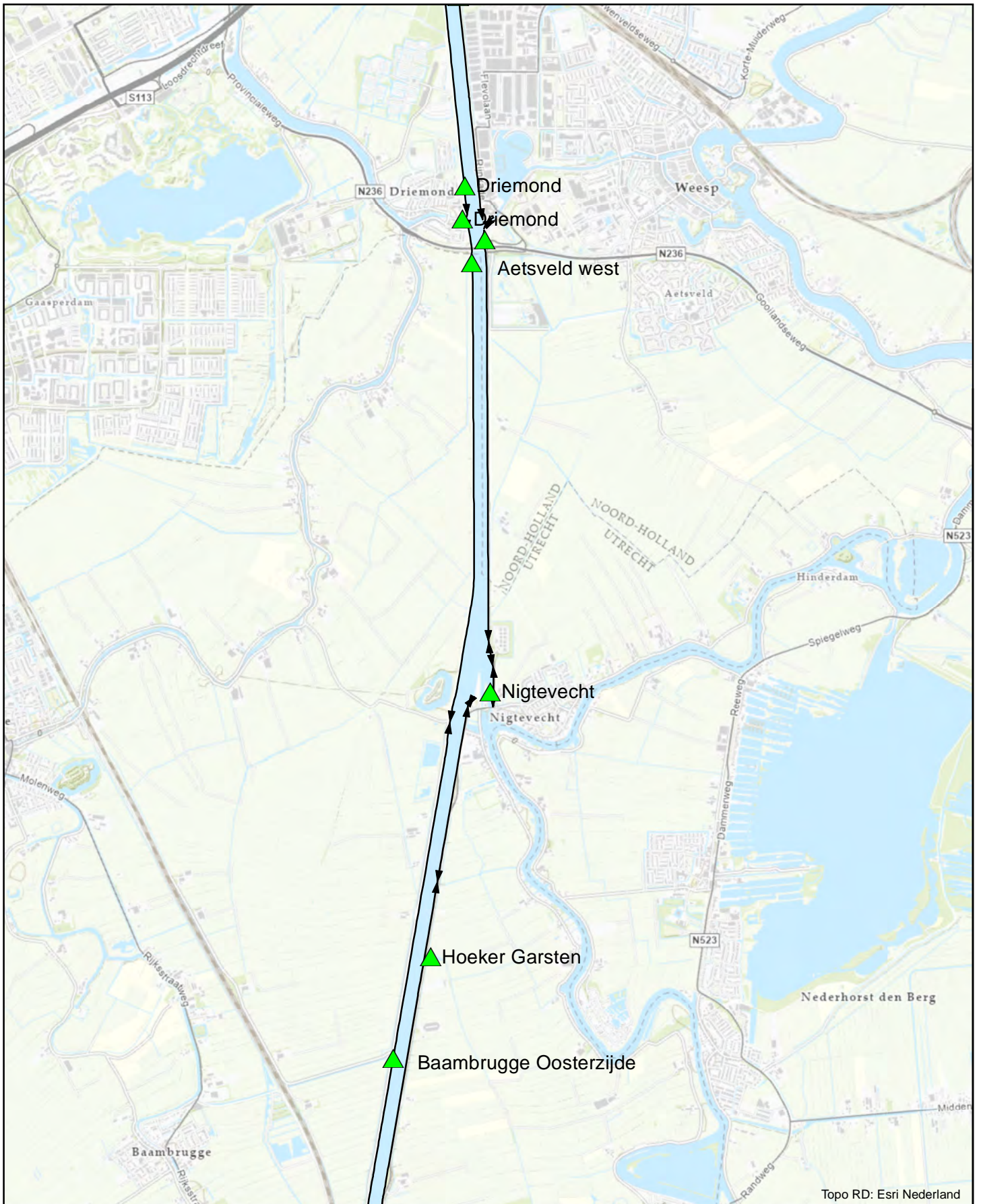
Rijkswaterstaat  
Ministerie van Infrastructuur en Waterstaat

Toetsing regionale keringen in rijksbeheer  
Amsterdam-Rijnkanaal 1



Kaart nr: 1

Schaal (A4): 1:1.35.000  
Datum: 08-03-2021



Topo RD: Esri Nederland

LEGENDA

× Kilometrering

↔ Vakindeling

**Kunstwerken**

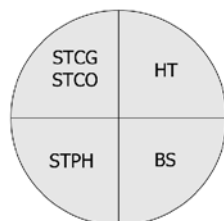
▲ Geen oordeel

▲ Voldoet

▲ Voldoet niet



Rijkswaterstaat  
Ministerie van Infrastructuur en Waterstaat



Toetsing regionale keringen in rijksbeheer  
Amsterdam-Rijnkanaal 2



Kaart nr: 2

Schaal (A4): 1:1.35.000  
Datum: 08-03-2021



Topo RD: Esri Nederland

LEGENDA

× Kilometrering

↔ Vakindeling

**Kunstwerken**

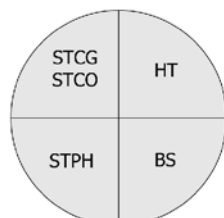
▲ Geen oordeel

▲ Voldoet

▲ Voldoet niet



Rijkswaterstaat  
Ministerie van Infrastructuur en Waterstaat



Toetsing regionale keringen in rijksbeheer  
Amsterdam-Rijnkanaal 3



Kaart nr: 3

Schaal (A4): 1:1.35.000  
Datum: 08-03-2021



Topo RD: Esri Nederland

LEGENDA

× Kilometrering

↔ Vakindeling

**Kunstwerken**

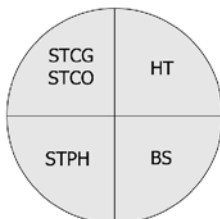
▲ Geen oordeel

▲ Voldoet

▲ Voldoet niet



Rijkswaterstaat  
Ministerie van Infrastructuur en Waterstaat

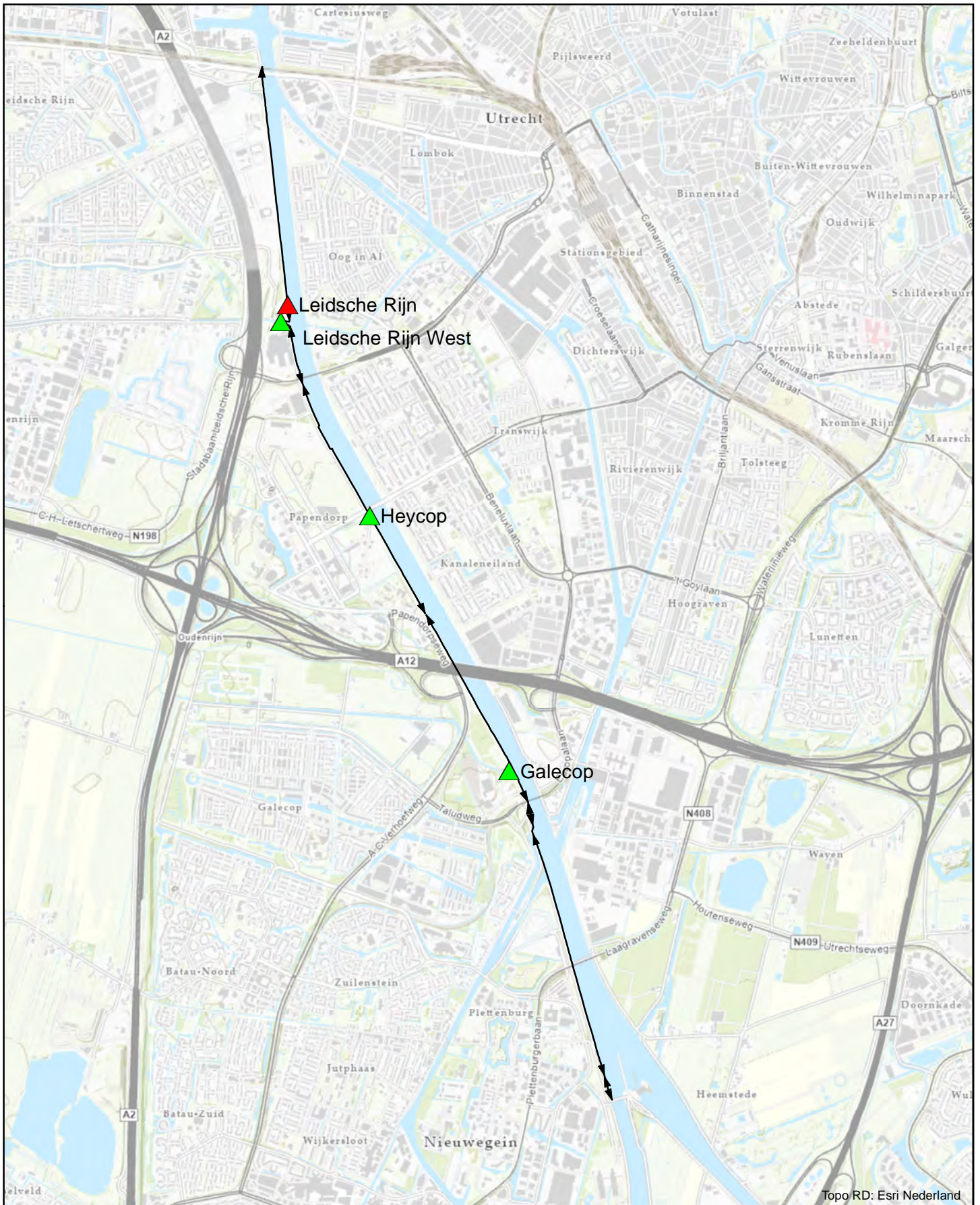


Toetsing regionale keringen in rijksbeheer  
Amsterdam-Rijnkanaal 4



Kaart nr: 4

Schaal (A4): 1:1.35.000  
Datum: 08-03-2021



Topo RD: Esri Nederland

LEGENDA

× Kilometring

↔ Vakindeling

**Kunstwerken**

▲ Geen oordeel

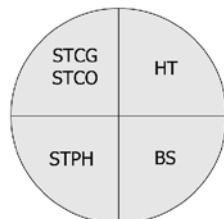
▲ Voldoet

▲ Voldoet niet



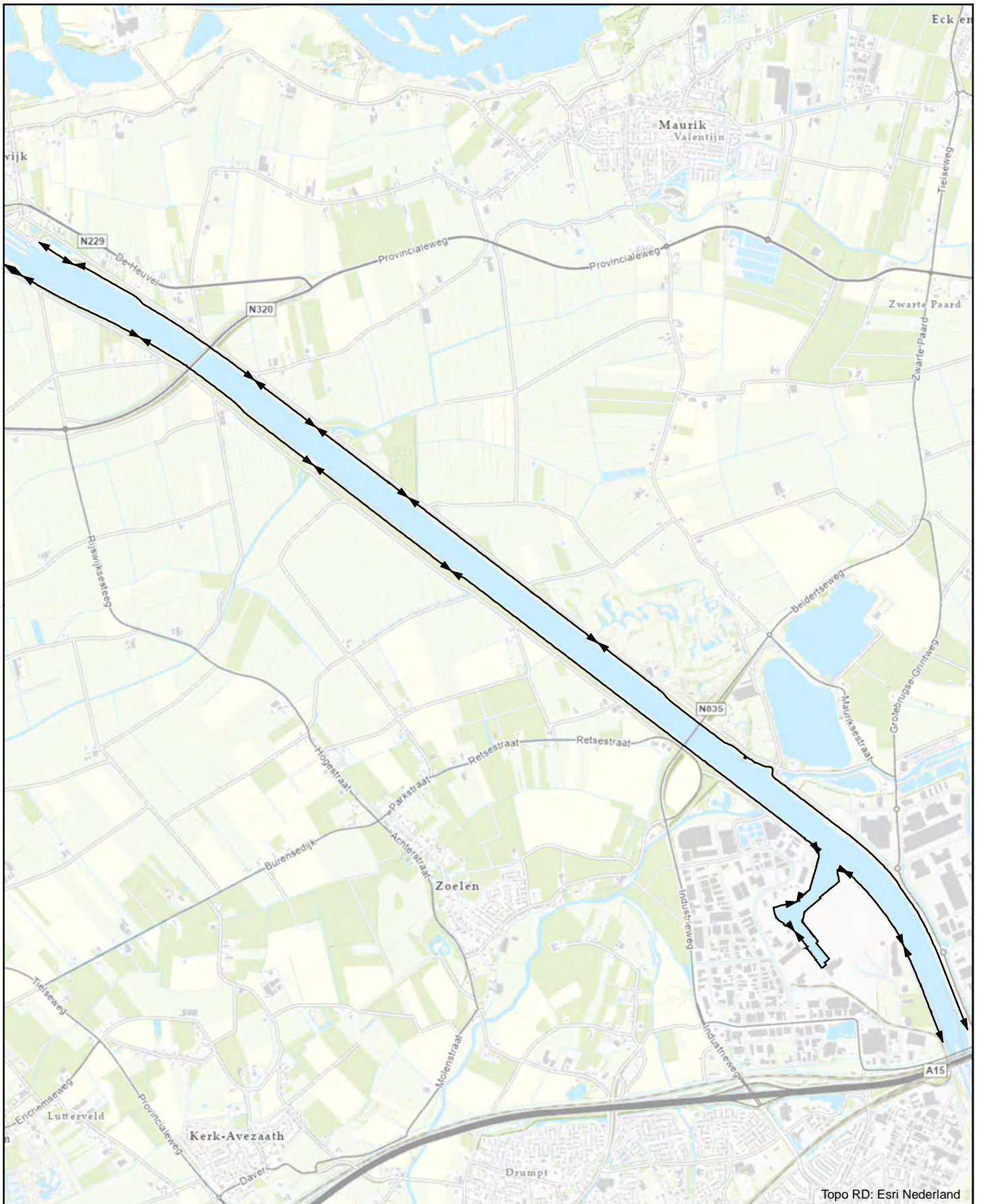
Rijkswaterstaat  
Ministerie van Infrastructuur en Waterstaat

Toetsing regionale keringen in rijksbeheer  
Amsterdam-Rijnkanaal 5



Kaart nr: 5

Schaal (A4): 1:1.35.000  
Datum: 08-03-2021



LEGENDA

× Kilometrering

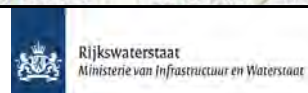
↔ Vakindeling

**Kunstwerken**

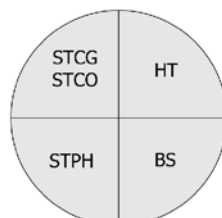
▲ Geen oordeel

▲ Voldoet

▲ Voldoet niet

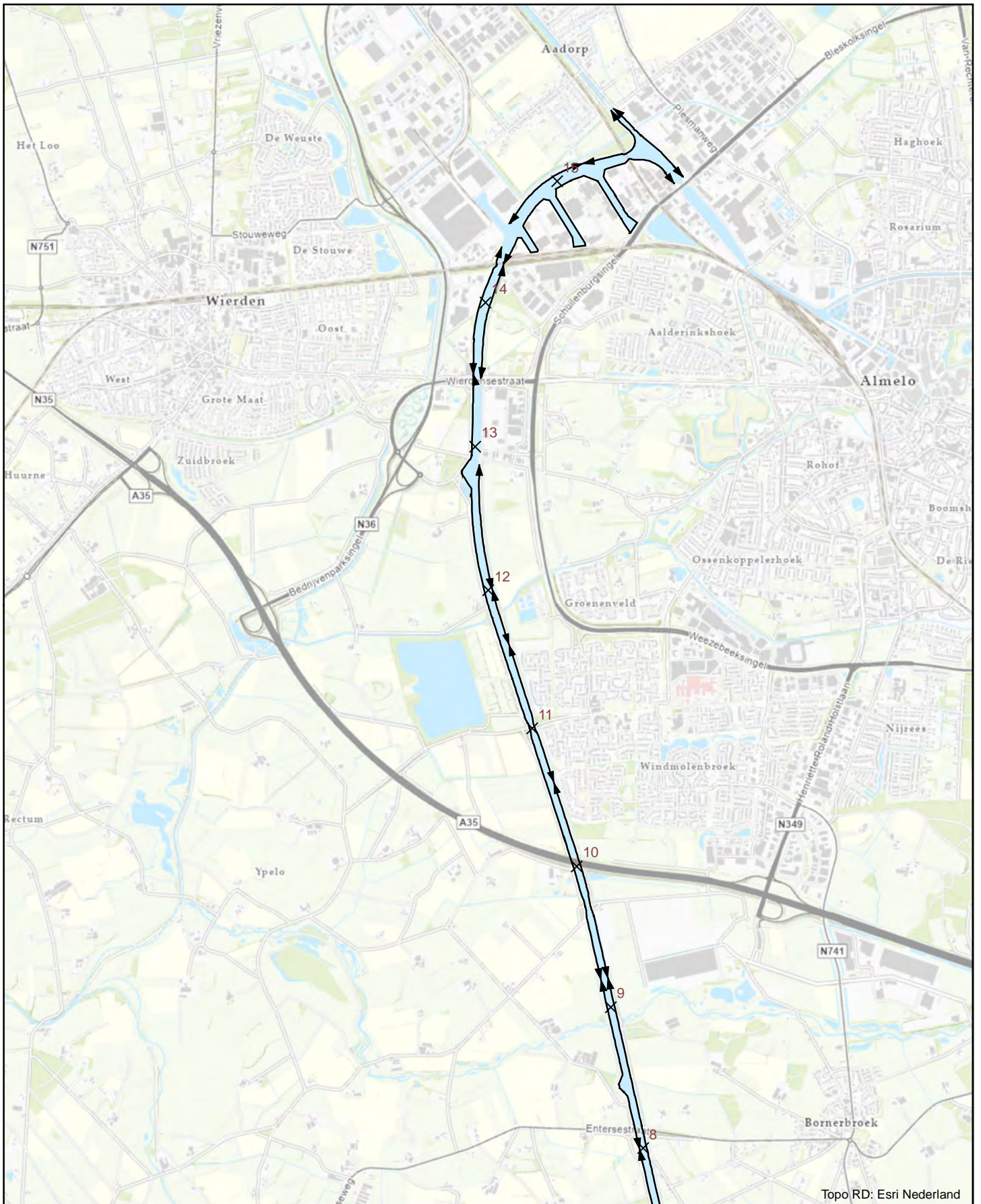


Toetsing regionale keringen in rijksbeheer  
Amsterdam-Rijnkanaal 6



Kaart nr: 6

Schaal (A4): 1:1.35.000  
Datum: 08-03-2021



Topo RD: Esri Nederland

LEGENDA

× Kilometrering


↔ Vakindeling

**Kunstwerken**

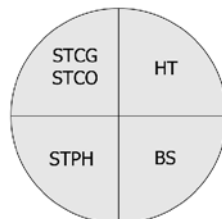
▲ Geen oordeel

▲ Voldoet

▲ Voldoet niet

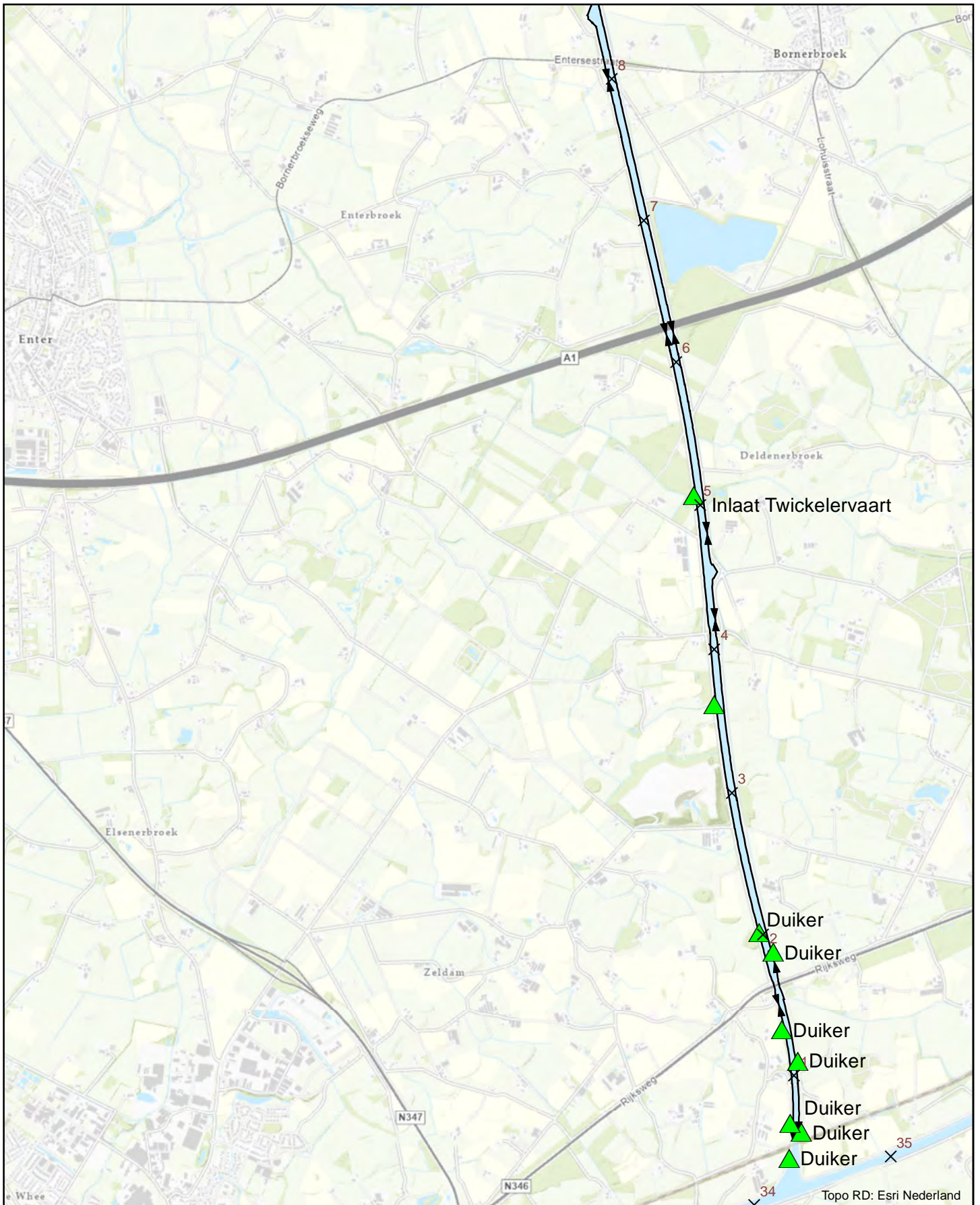


**Toetsing regionale keringen in rijksbeheer  
Twentekanalen 1**



Kaart nr: 7

Schaal (A4): 1:1.35.000  
Datum: 08-03-2021



LEGENDA

× Kilometrering

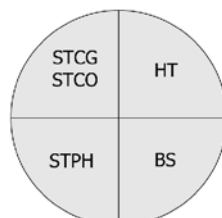
↔ Vakindeling

**Kunstwerken**

▲ Geen oordeel

▲ Voldoet

▲ Voldoet niet



Rijkswaterstaat  
Ministerie van Infrastructuur en Waterstaat

Toetsing regionale keringen in rijksbeheer  
Twentekanalen 2

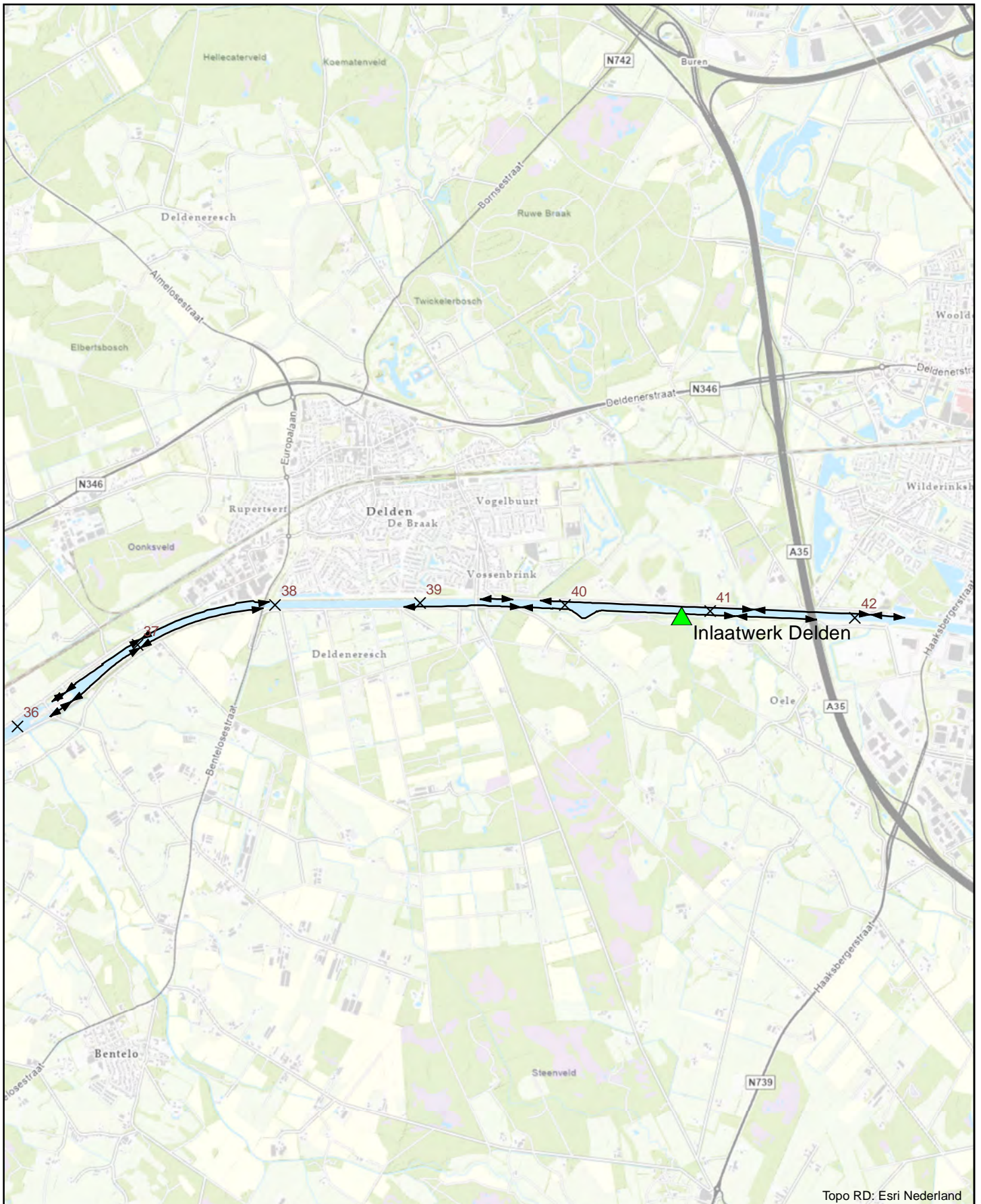


Kaart nr: 8

Schaal (A4): 1:1.35.000  
Datum: 08-03-2021

Topo RD: Esri Nederland





Topo RD: Esri Nederland

LEGENDA

X Kilometrering

↔ Vakindeling

**Kunstwerken**

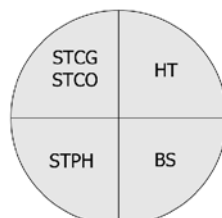
▲ Geen oordeel

▲ Voldoet

▲ Voldoet niet



Rijkswaterstaat  
Ministerie van Infrastructuur en Waterstaat

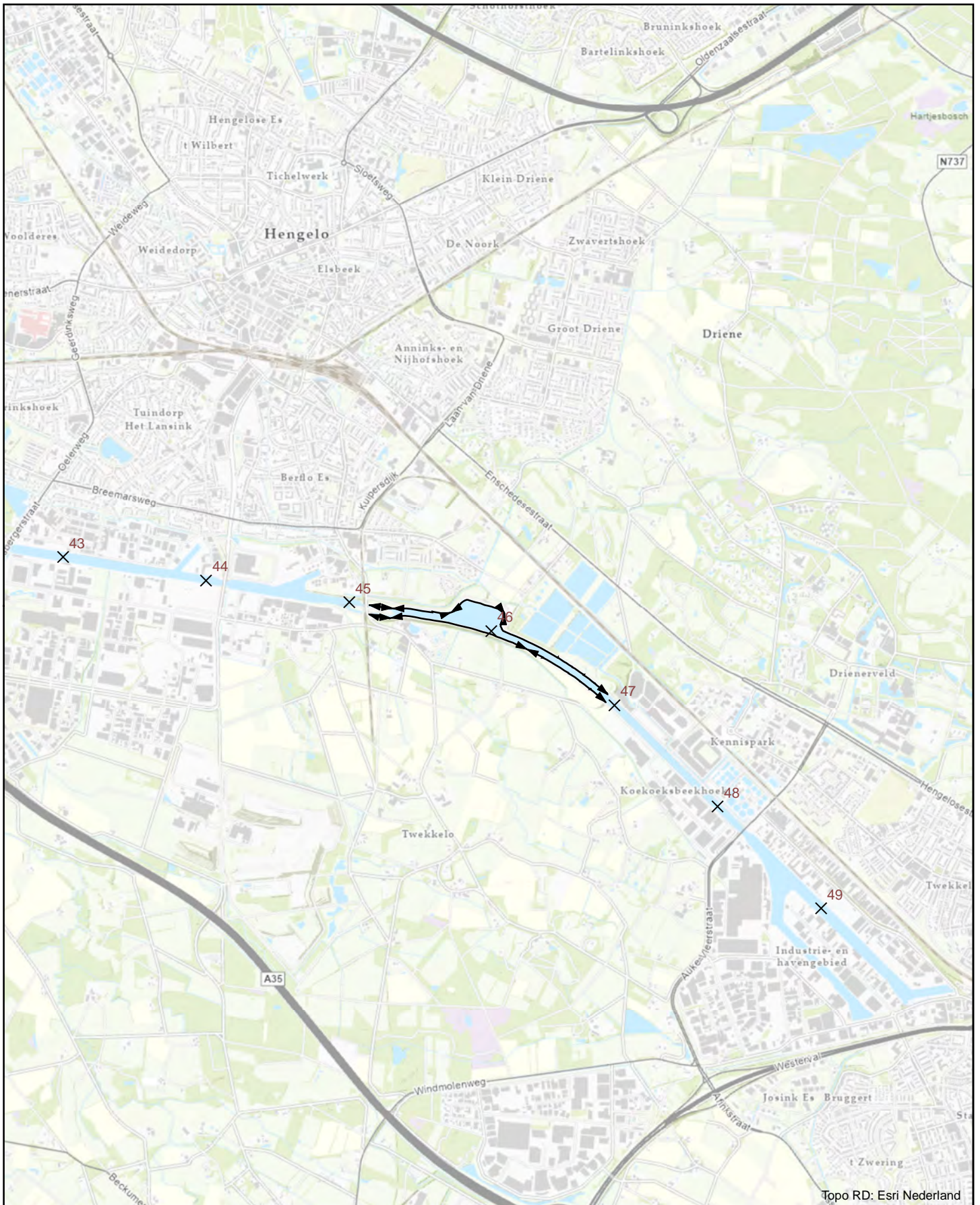


Toetsing regionale keringen in rijksbeheer  
Twentekanalen 3



Kaart nr: 9

Schaal (A4): 1:1.35.000  
Datum: 08-03-2021



Topo RD: Esri Nederland

LEGENDA

× Kilometrering

↔ Vakindeling

**Kunstwerken**

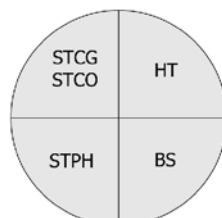
▲ Geen oordeel

▲ Voldoet

▲ Voldoet niet



Rijkswaterstaat  
Ministerie van Infrastructuur en Waterstaat

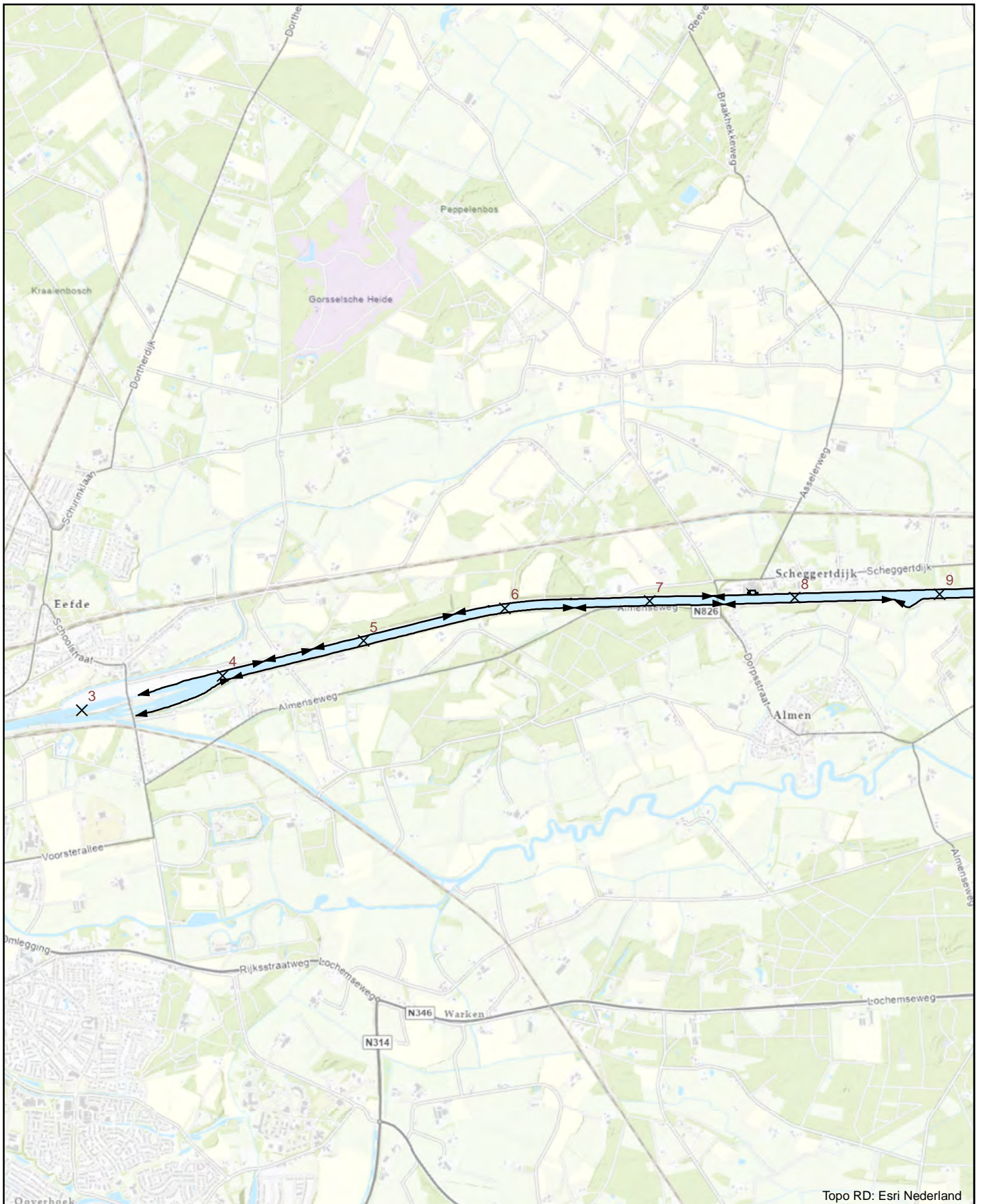


Toetsing regionale keringen in rijksbeheer  
Twentekanalen 4



Kaart nr: 10

Schaal (A4): 1:1.35.000  
Datum: 08-03-2021



Topo RD: Esri Nederland

LEGENDA

× Kilometrering

↔ Vakindeling

**Kunstwerken**

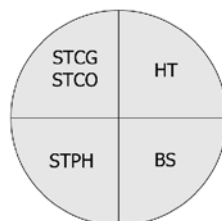
▲ Geen oordeel

▲ Voldoet

▲ Voldoet niet



Rijkswaterstaat  
Ministerie van Infrastructuur en Waterstaat

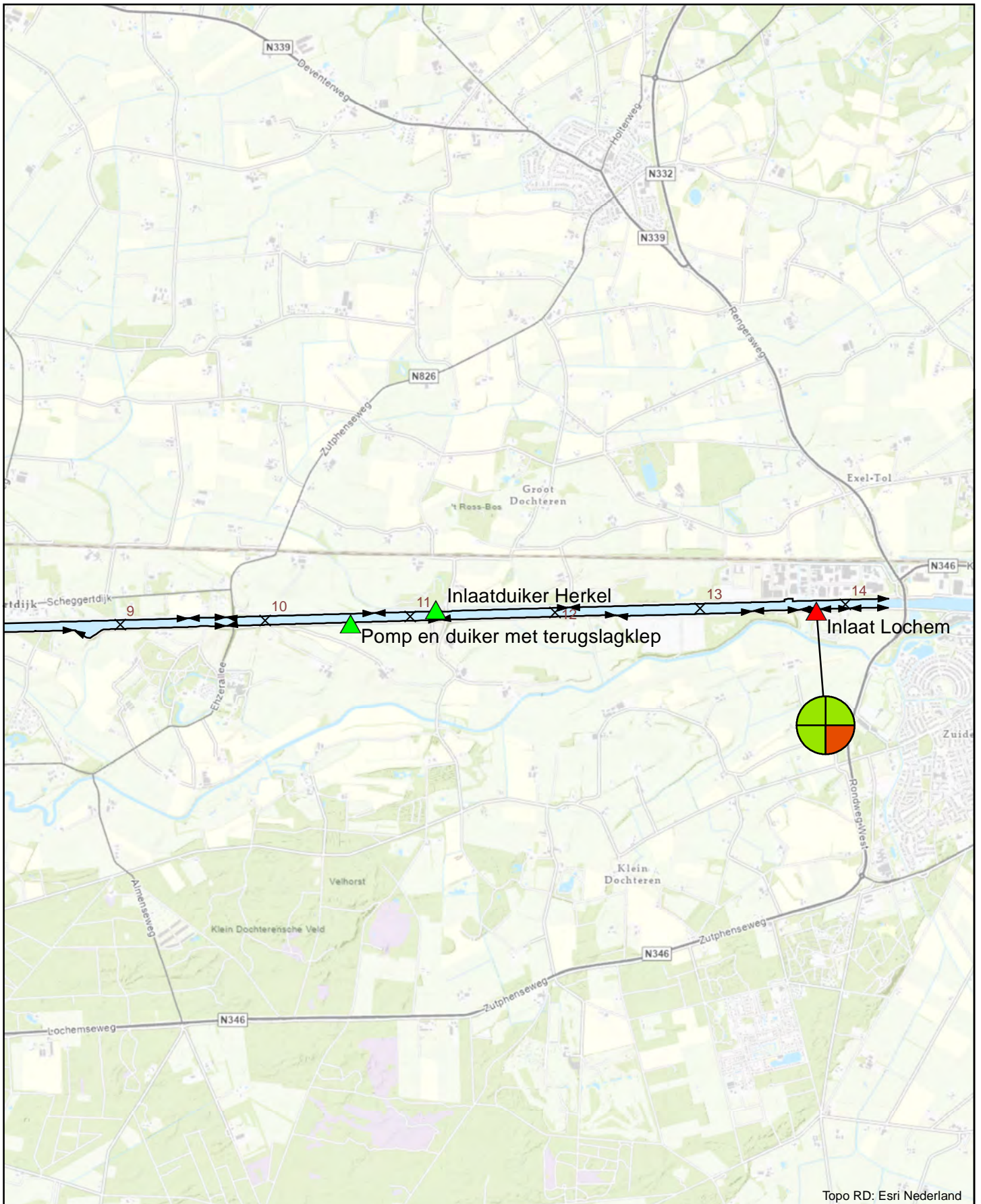


Toetsing regionale keringen in rijksbeheer  
Twentekanaal 5



Kaart nr: 11

Schaal (A4): 1:1.35.000  
Datum: 08-03-2021



Topo RD: Esri Nederland

LEGENDA

× Kilometrering

↔ Vakindeling

**Kunstwerken**

▲ Geen oordeel

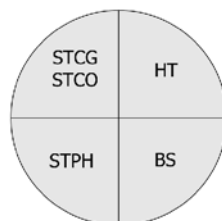
▲ Voldoet

▲ Voldoet niet



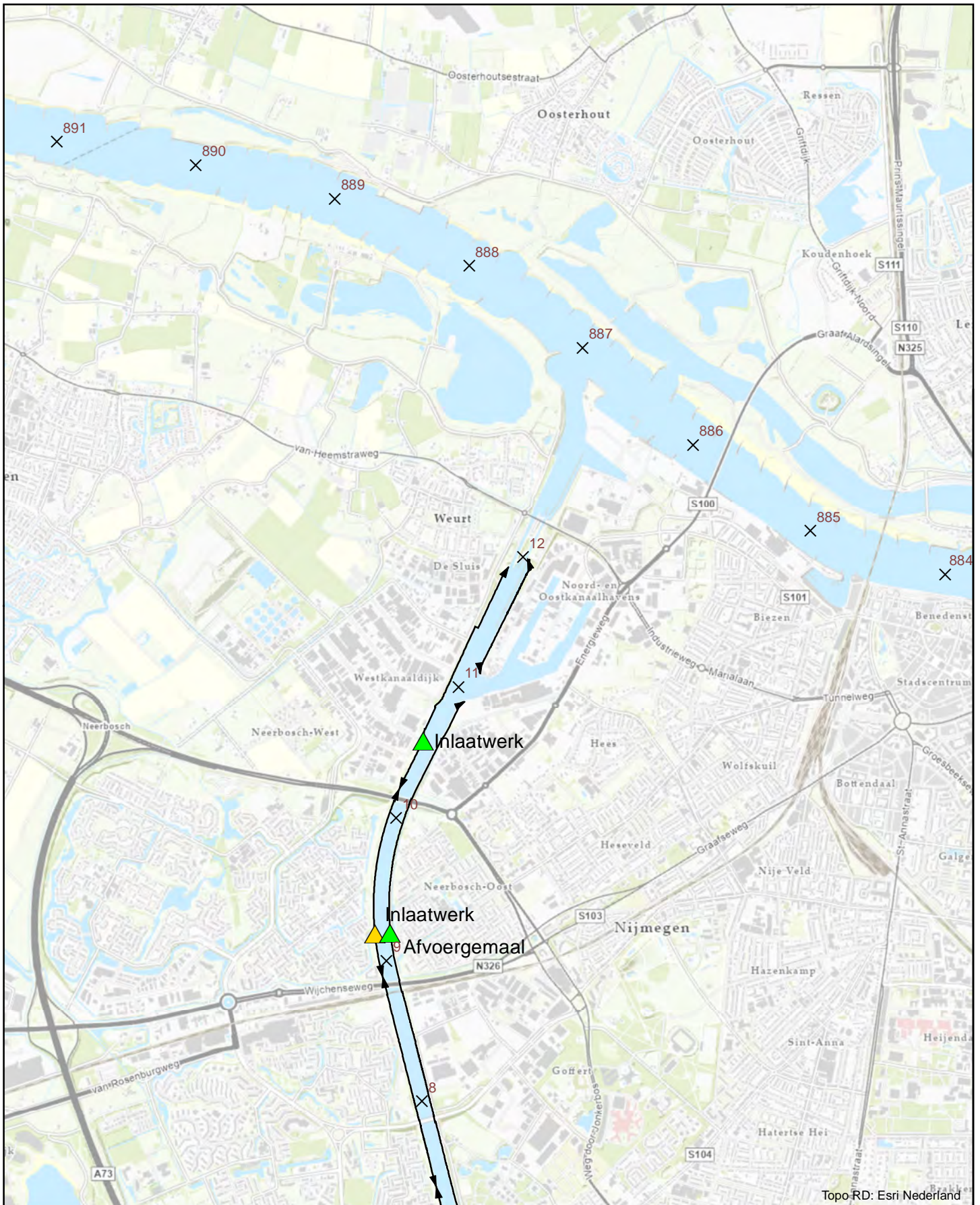
Rijkswaterstaat  
Ministerie van Infrastructuur en Waterstaat

Toetsing regionale keringen in rijksbeheer  
Twentekanalen 6



Kaart nr: 12

Schaal (A4): 1:1.35.000  
Datum: 08-03-2021



LEGENDA

× Kilometrering

↔ Vakindeling

**Kunstwerken**

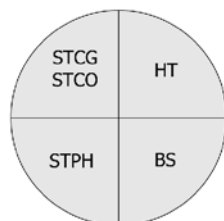
▲ Geen oordeel

▲ Voldoet

▲ Voldoet niet



Rijkswaterstaat  
Ministerie van Infrastructuur en Waterstaat

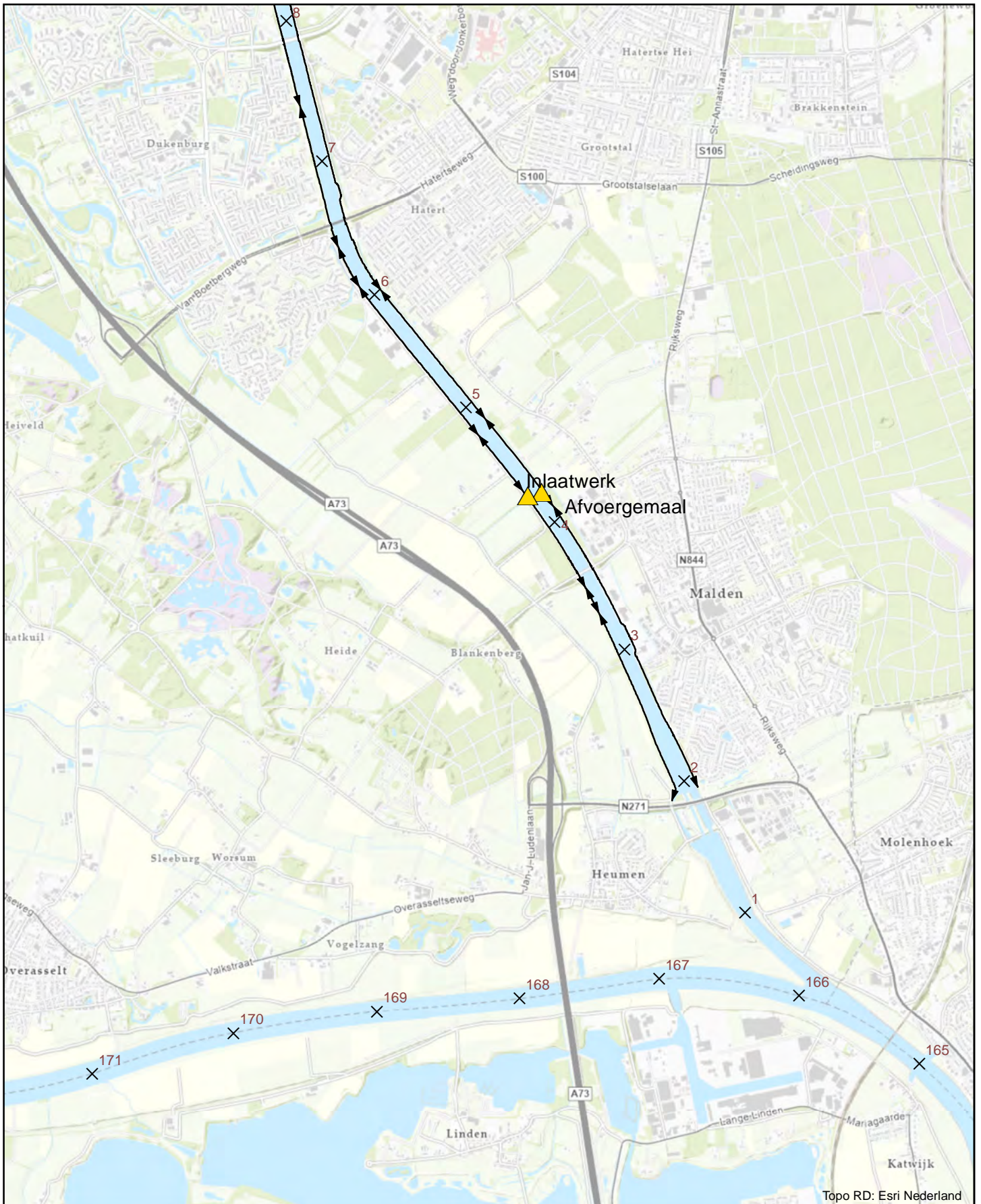


Toetsing regionale keringen in rijksbeheer  
Maas-Waalkanaal 1



Kaart nr: 13

Schaal (A4): 1:1.35.000  
Datum: 08-03-2021



Topo RD: Esri Nederland

LEGENDA

X Kilometrering

↔ Vakindeling

**Kunstwerken**

▲ Geen oordeel

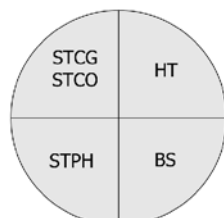
▲ Voldoet

▲ Voldoet niet



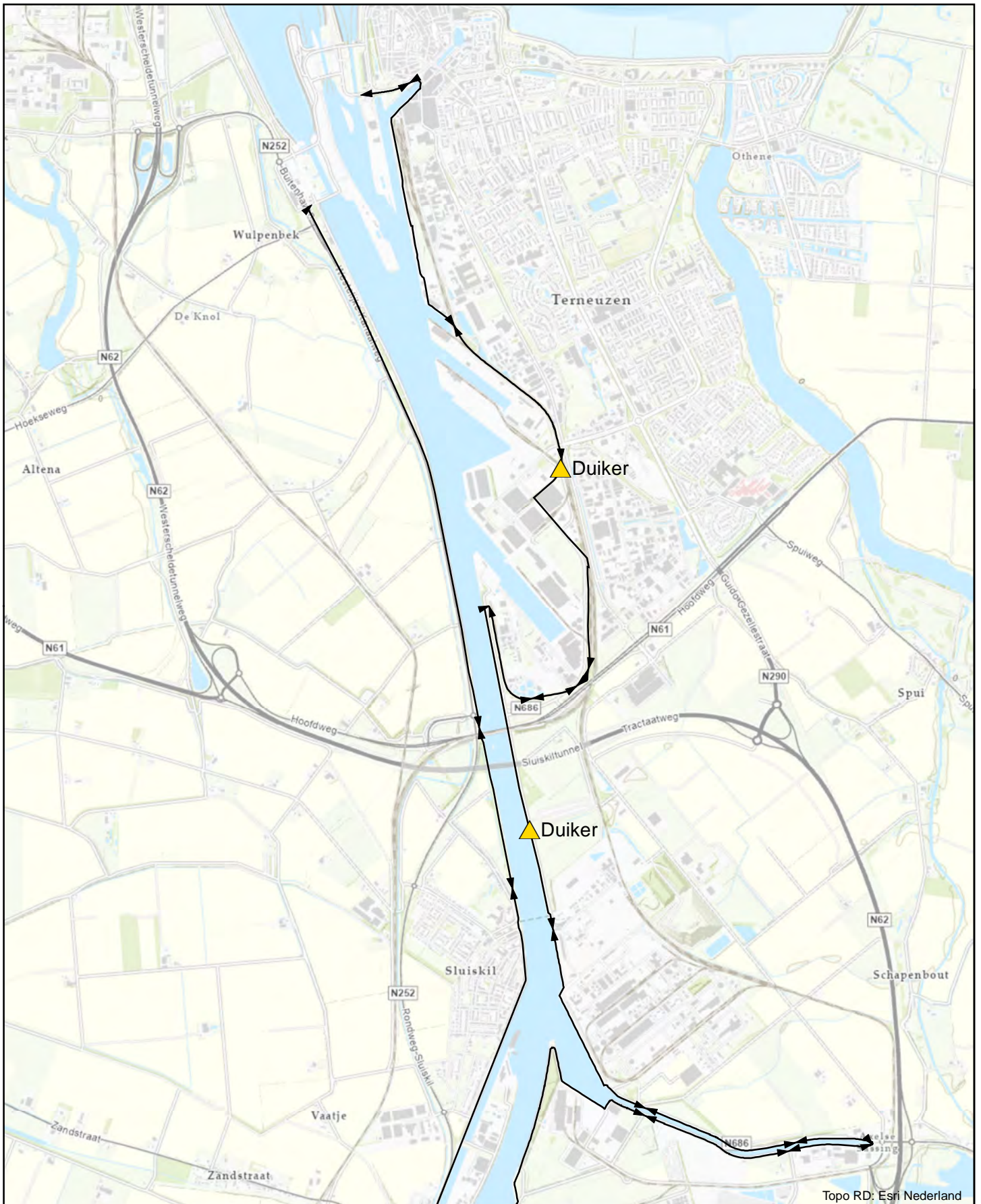
Rijkswaterstaat  
Ministerie van Infrastructuur en Waterstaat

Toetsing regionale keringen in rijksbeheer  
Maas-Waalkanaal 2



Kaart nr: 14

Schaal (A4): 1:1.35.000  
Datum: 08-03-2021



LEGENDA

× Kilometrering

↔ Vakindeling

**Kunstwerken**

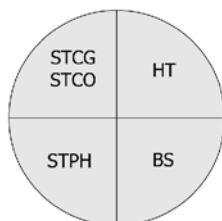
▲ Geen oordeel

▲ Voldoet

▲ Voldoet niet



Rijkswaterstaat  
Ministerie van Infrastructuur en Waterstaat



Toetsing regionale keringen in rijksbeheer  
Kanaal Gent-Terneuzen 1



Kaart nr: 15

Schaal (A4): 1:1.35.000  
Datum: 08-03-2021



Topo RD: Esri Nederland

LEGENDA

× Kilometrering

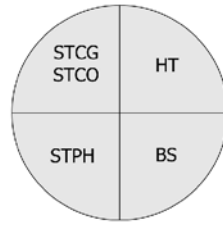
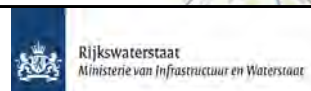
↔ Vakindeling

**Kunstwerken**

▲ Geen oordeel

▲ Voldoet

▲ Voldoet niet



Toetsing regionale keringen in rijksbeheer  
Kanaal Gent-Terneuzen 2



Kaart nr: 16

Schaal (A4): 1:1.35.000  
Datum: 08-03-2021







Topo RD: Esri Nederland

LEGENDA

× Kilometrering

↔ Vakindeling

**Kunstwerken**

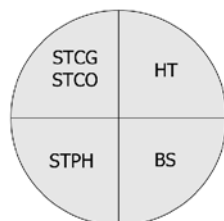
▲ Geen oordeel

▲ Voldoet

▲ Voldoet niet



Rijkswaterstaat  
Ministerie van Infrastructuur en Waterstaat

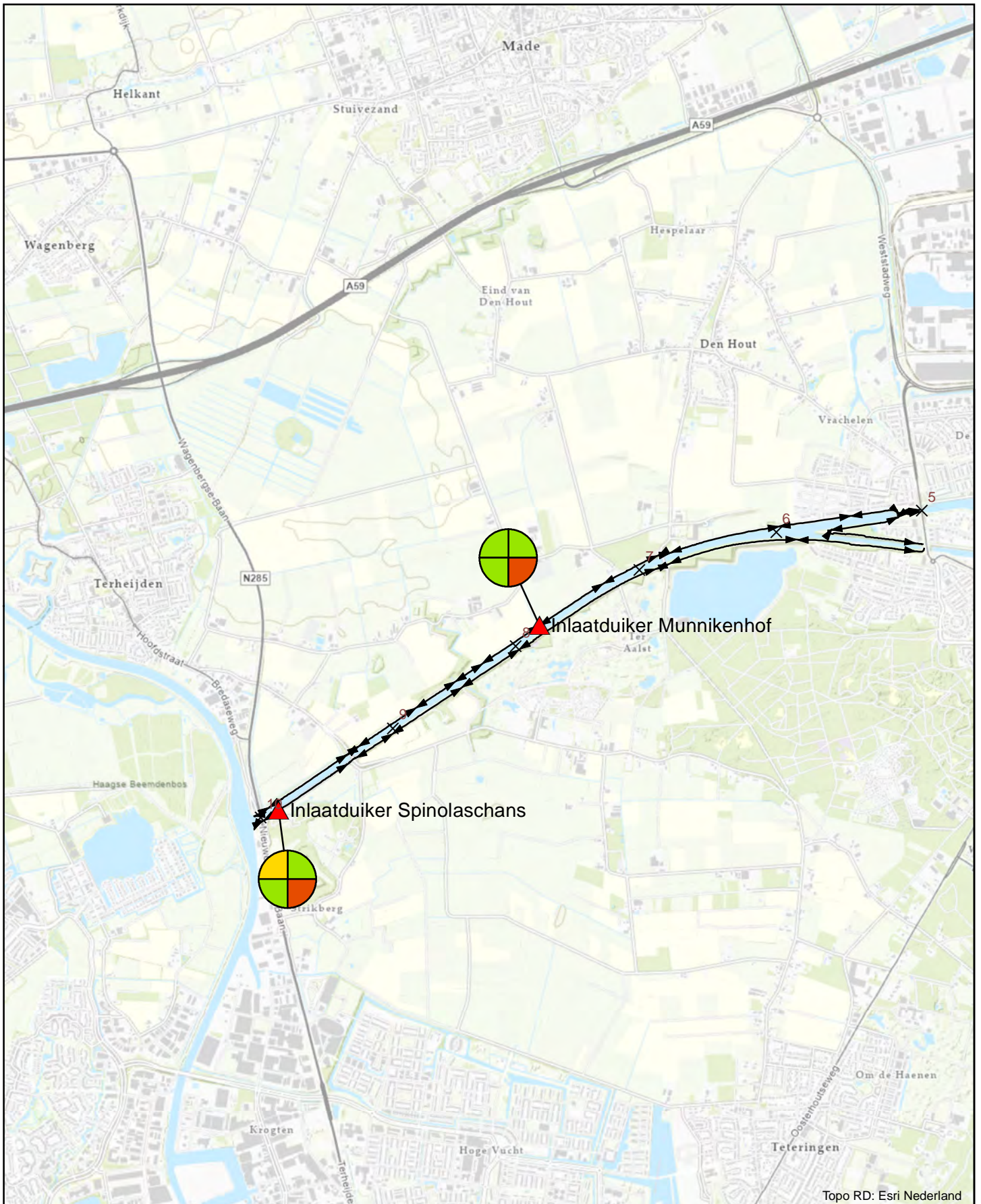


Toetsing regionale keringen in rijksbeheer  
Kreekrak



Kaart nr: 17

Schaal (A4): 1:1.35.000  
Datum: 08-03-2021



Topo RD: Esri Nederland

LEGENDA

× Kilometrering

↔ Vakindeling

**Kunstwerken**

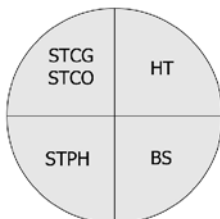
▲ Geen oordeel

▲ Voldoet

▲ Voldoet niet



Rijkswaterstaat  
Ministerie van Infrastructuur en Waterstaat

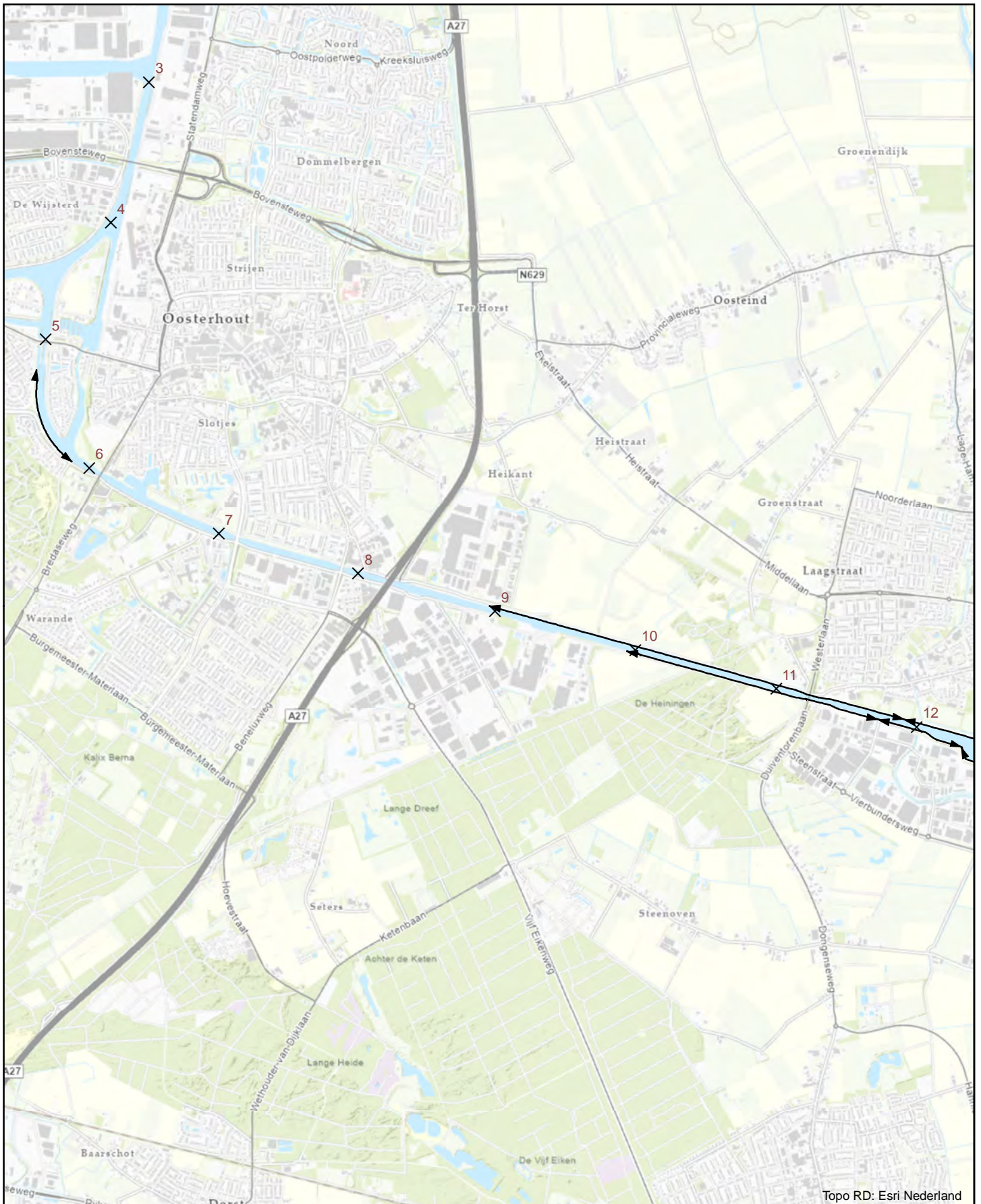


Toetsing regionale keringen in rijksbeheer  
**Markkanaal**



Kaart nr: 18

Schaal (A4): 1:1.35.000  
Datum: 08-03-2021



Topo RD: Esri Nederland

LEGENDA

X Kilometrering

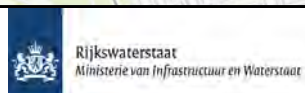
↔ Vakindeling

**Kunstwerken**

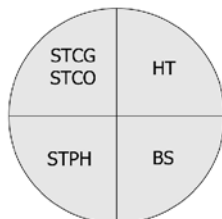
▲ Geen oordeel

▲ Voldoet

▲ Voldoet niet

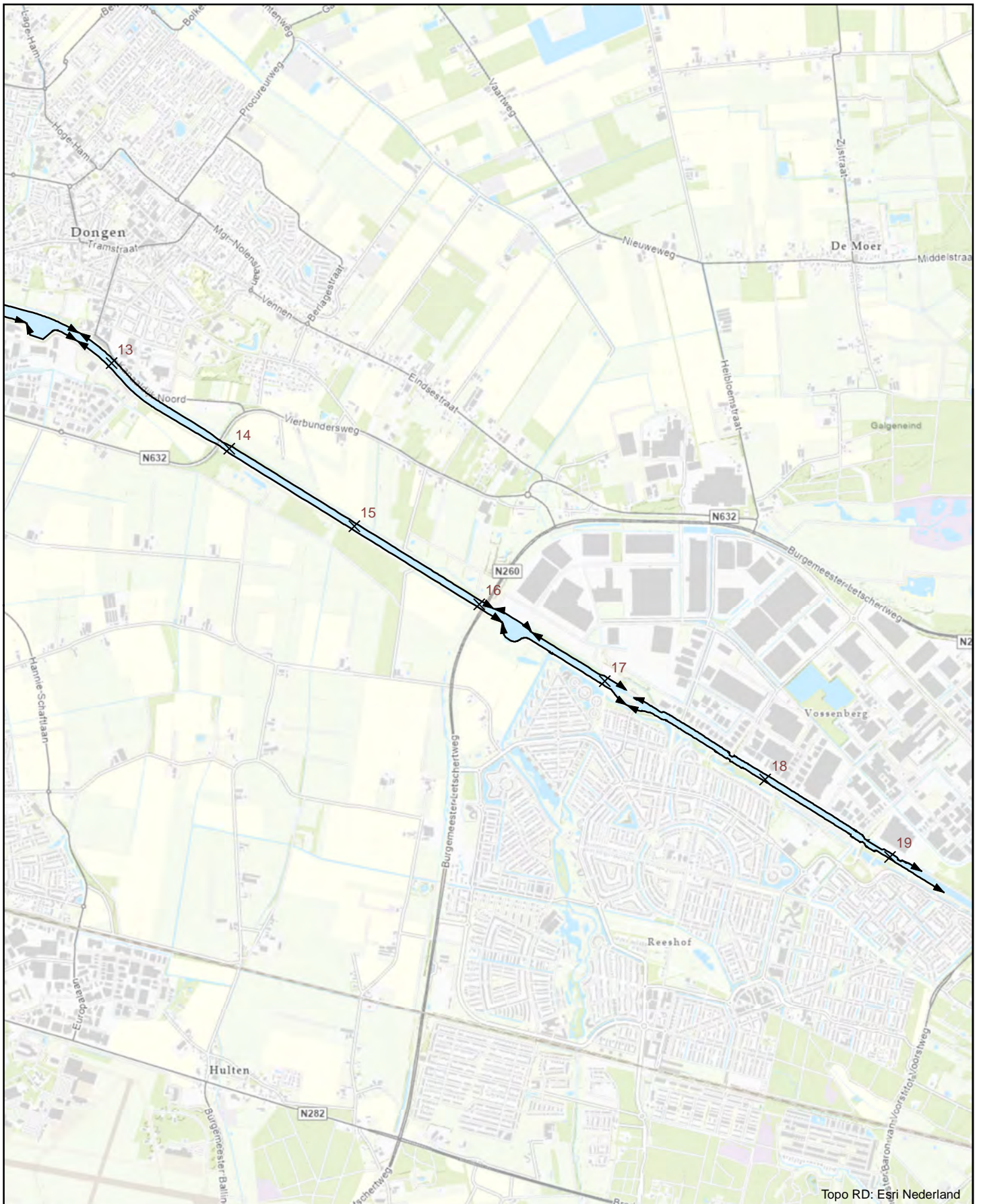


**Toetsing regionale keringen in rijksbeheer  
Wilhelminakanaal 1**



Kaart nr: 19

Schaal (A4): 1:1.35.000  
Datum: 08-03-2021



Topo RD: Esri Nederland

LEGENDA

× Kilometrering

↔ Vakindeling

**Kunstwerken**

▲ Geen oordeel

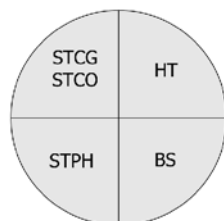
▲ Voldoet

▲ Voldoet niet



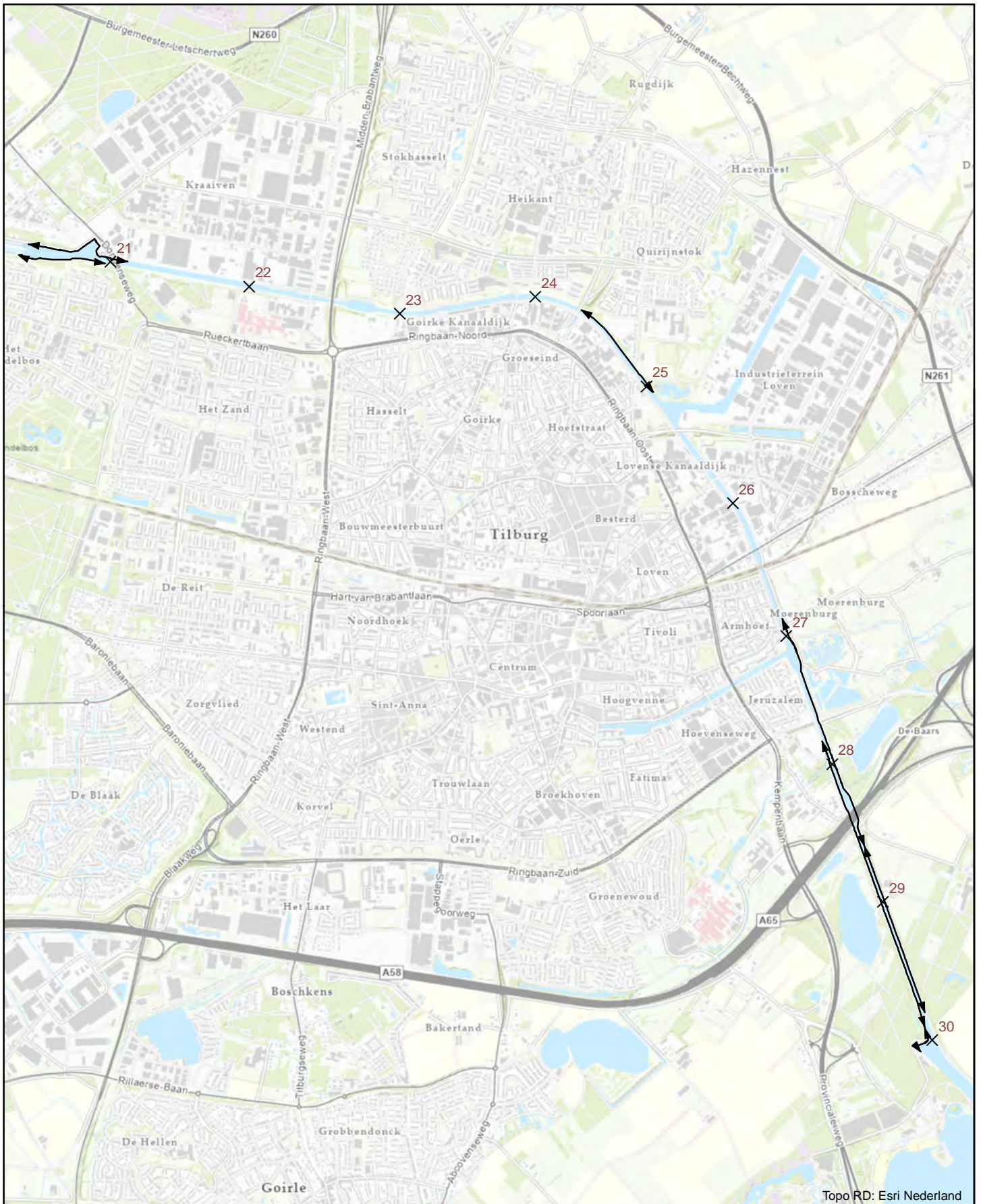
Rijkswaterstaat  
Ministerie van Infrastructuur en Waterstaat

Toetsing regionale keringen in rijksbeheer  
Wilhelminakanaal 2



Kaart nr: 20

Schaal (A4): 1:1.35.000  
Datum: 08-03-2021



Topo RD: Esri Nederland

LEGENDA

× Kilometrering

↔ Vakindeling

**Kunstwerken**

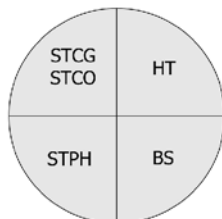
▲ Geen oordeel

▲ Voldoet

▲ Voldoet niet



Rijkswaterstaat  
Ministerie van Infrastructuur en Waterstaat

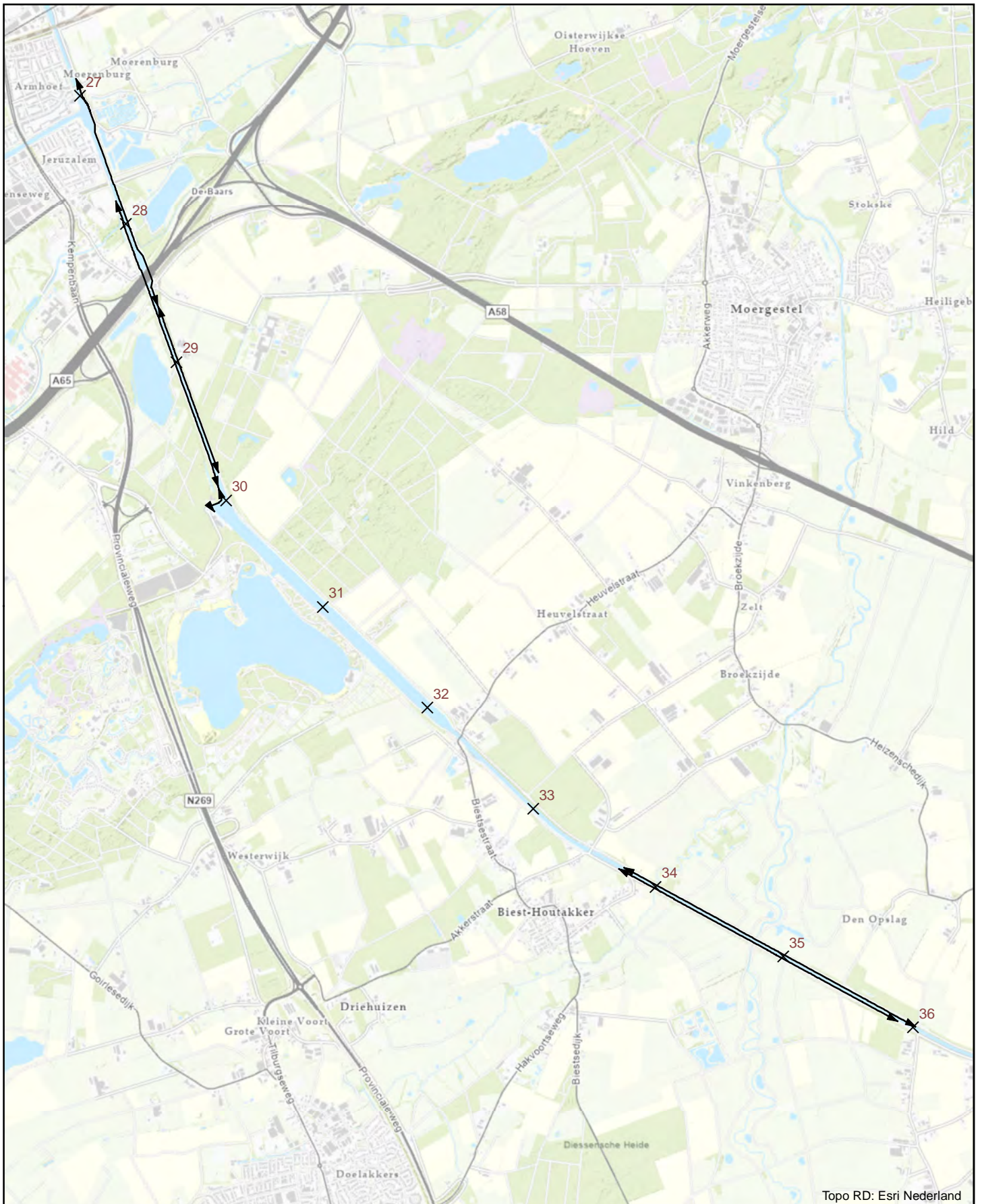


Toetsing regionale keringen in rijksbeheer  
Wilhelminakanaal 3



Kaart nr: 21

Schaal (A4): 1:1.35.000  
Datum: 08-03-2021



Topo RD: Esri Nederland

LEGENDA

× Kilometrering

↔ Vakindeling

**Kunstwerken**

▲ Geen oordeel

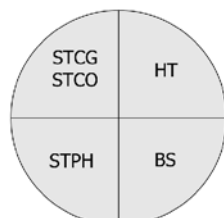
▲ Voldoet

▲ Voldoet niet



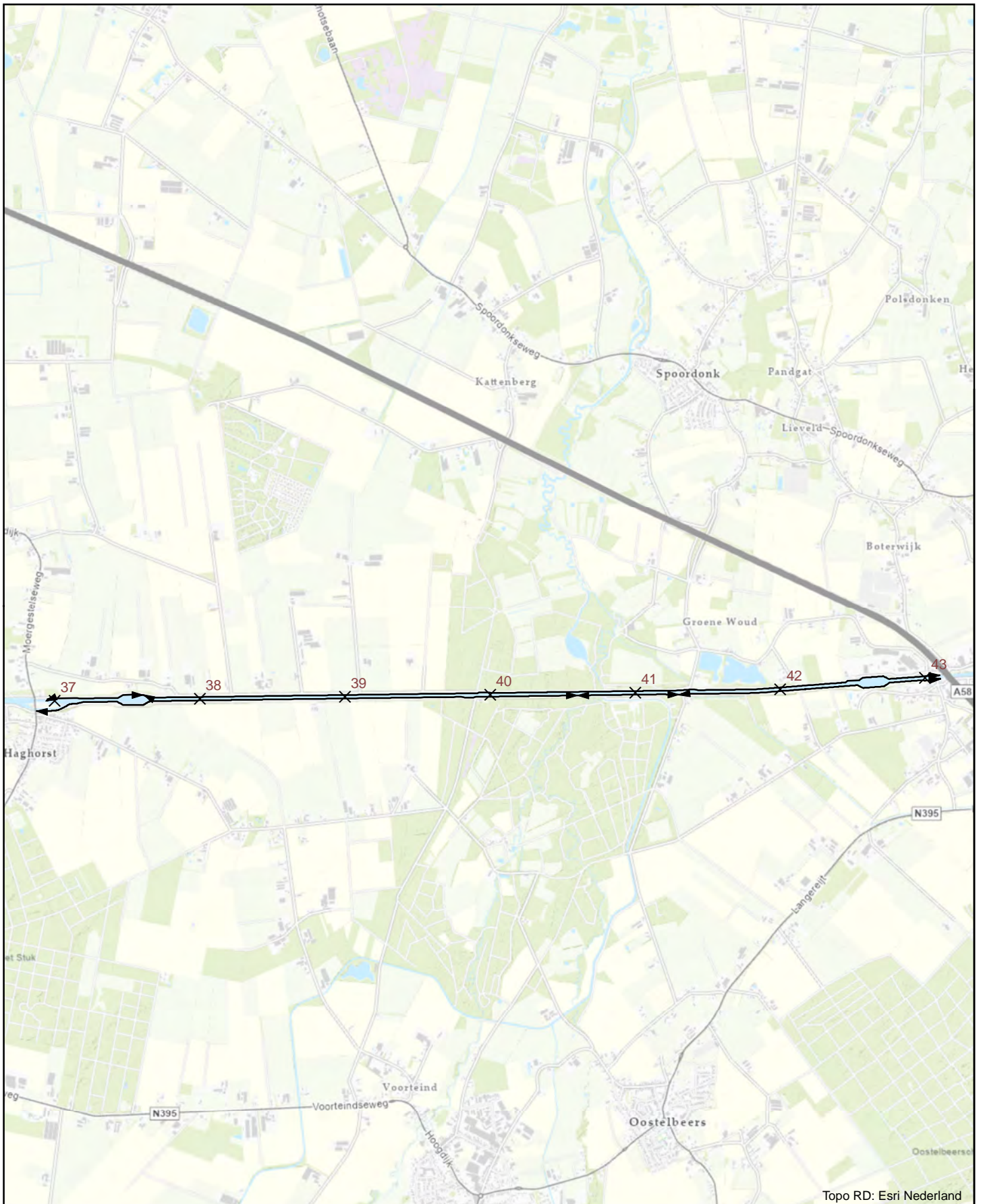
Rijkswaterstaat  
Ministerie van Infrastructuur en Waterstaat

Toetsing regionale keringen in rijksbeheer  
Wilhelminakanaal 4



Kaart nr: 22

Schaal (A4): 1:1.35.000  
Datum: 08-03-2021



Topo RD: Esri Nederland

LEGENDA

× Kilometrering

↔ Vakindeling

**Kunstwerken**

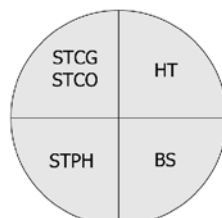
▲ Geen oordeel

▲ Voldoet

▲ Voldoet niet



Rijkswaterstaat  
Ministerie van Infrastructuur en Waterstaat

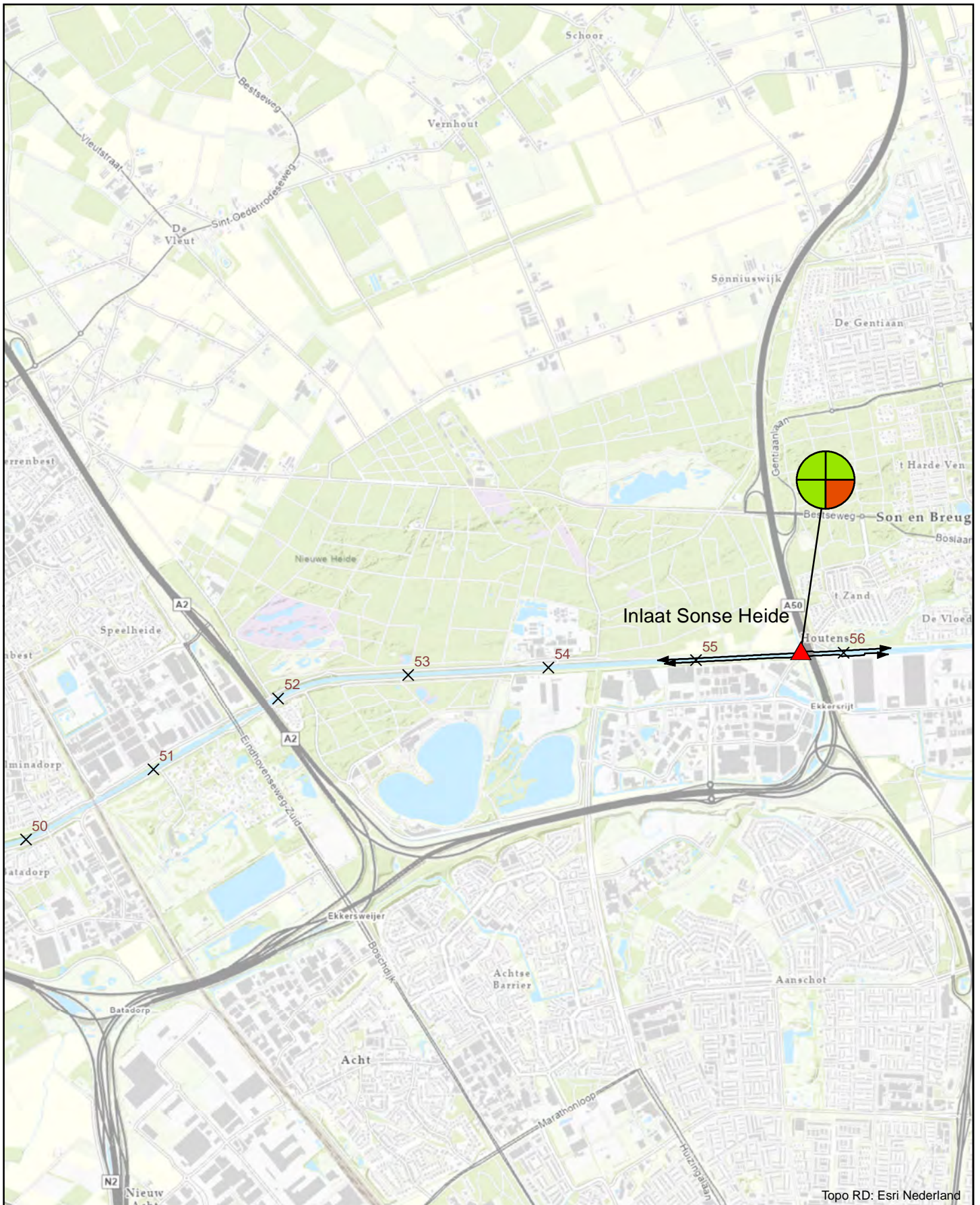


Toetsing regionale keringen in rijksbeheer  
Wilhelminakanaal 5



Kaart nr: 23

Schaal (A4): 1:1.35.000  
Datum: 08-03-2021



Topo RD: Esri Nederland

LEGENDA

X Kilometrering

↔ Vakindeling

**Kunstwerken**

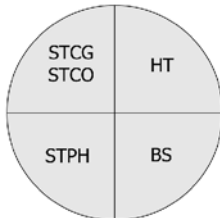
▲ Geen oordeel

▲ Voldoet

▲ Voldoet niet



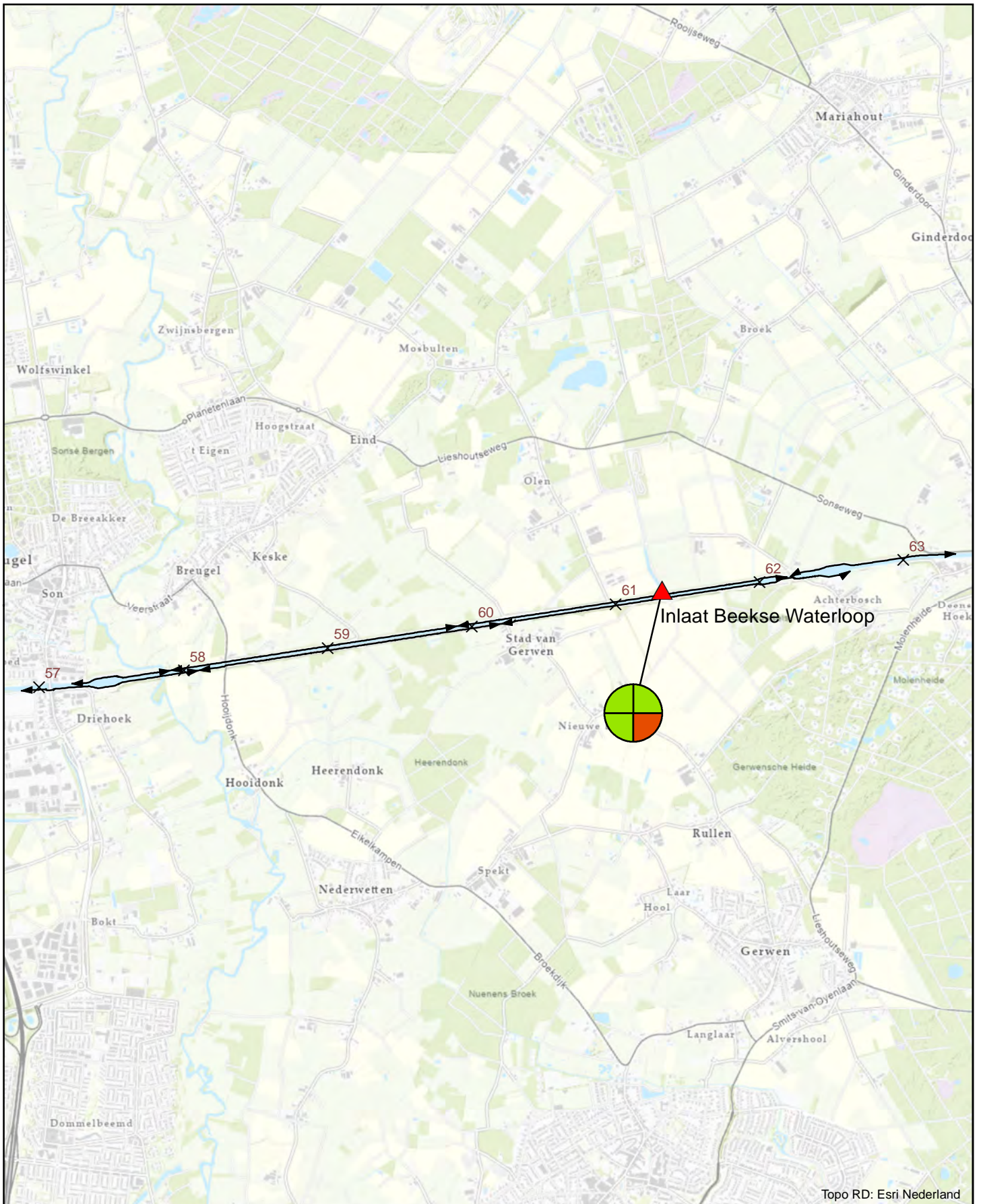
Toetsing regionale keringen in rijksbeheer  
Wilhelminakanaal 6



Kaart nr: 24

Schaal (A4): 1:1.35.000  
Datum: 08-03-2021





LEGENDA

× Kilometring

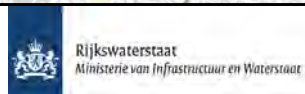
↔ Vakindeling

**Kunstwerken**

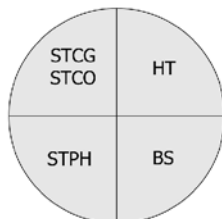
▲ Geen oordeel

▲ Voldoet

▲ Voldoet niet

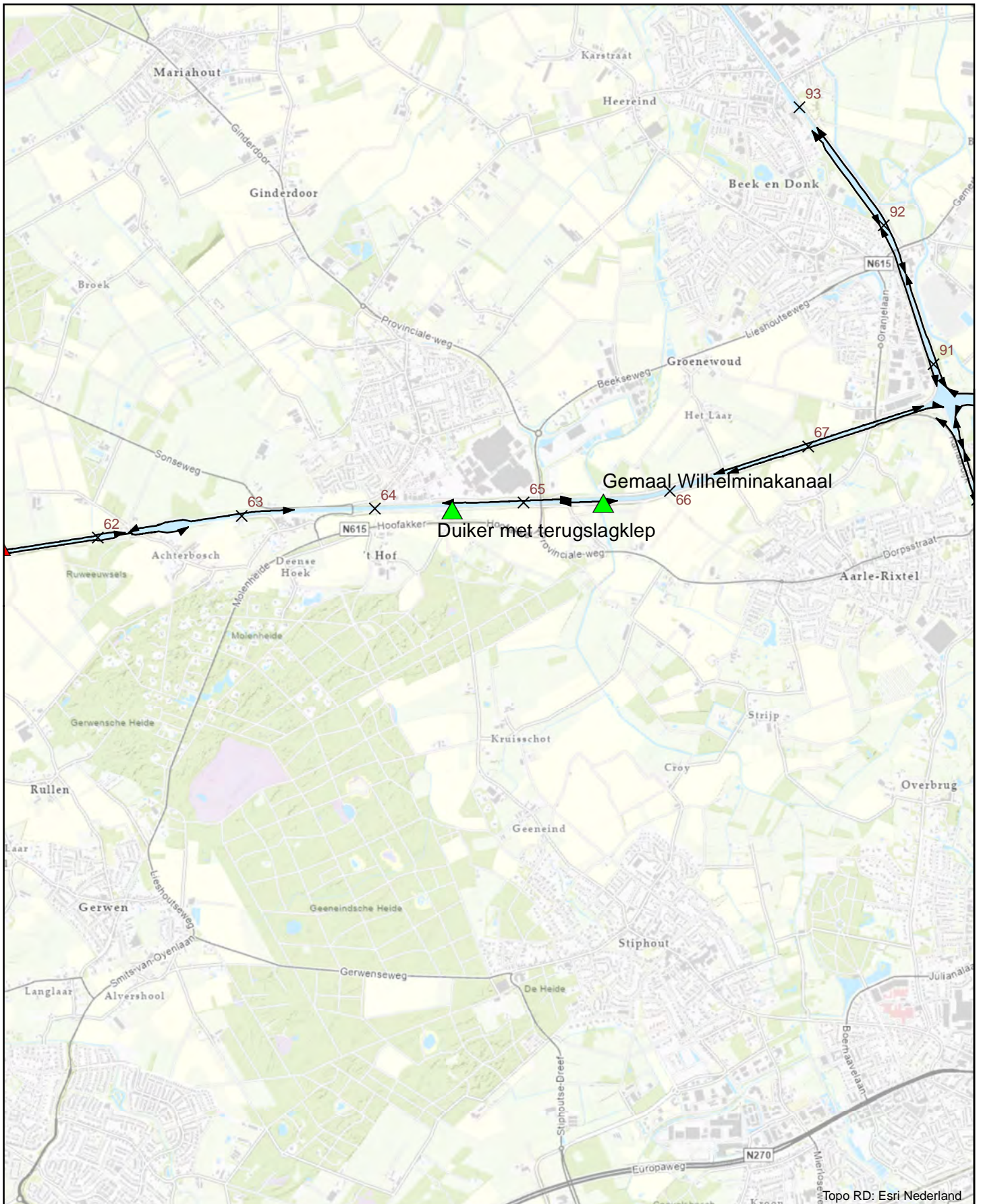


Toetsing regionale keringen in rijksbeheer  
Wilhelminakanaal 7



Kaart nr: 25

Schaal (A4): 1:1.35.000  
Datum: 08-03-2021



LEGENDA

× Kilometrerig

↔ Vakindeling

**Kunstwerken**

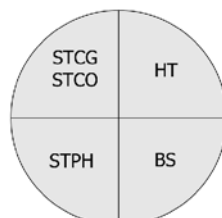
▲ Geen oordeel

▲ Voldoet

▲ Voldoet niet



Rijkswaterstaat  
Ministerie van Infrastructuur en Waterstaat



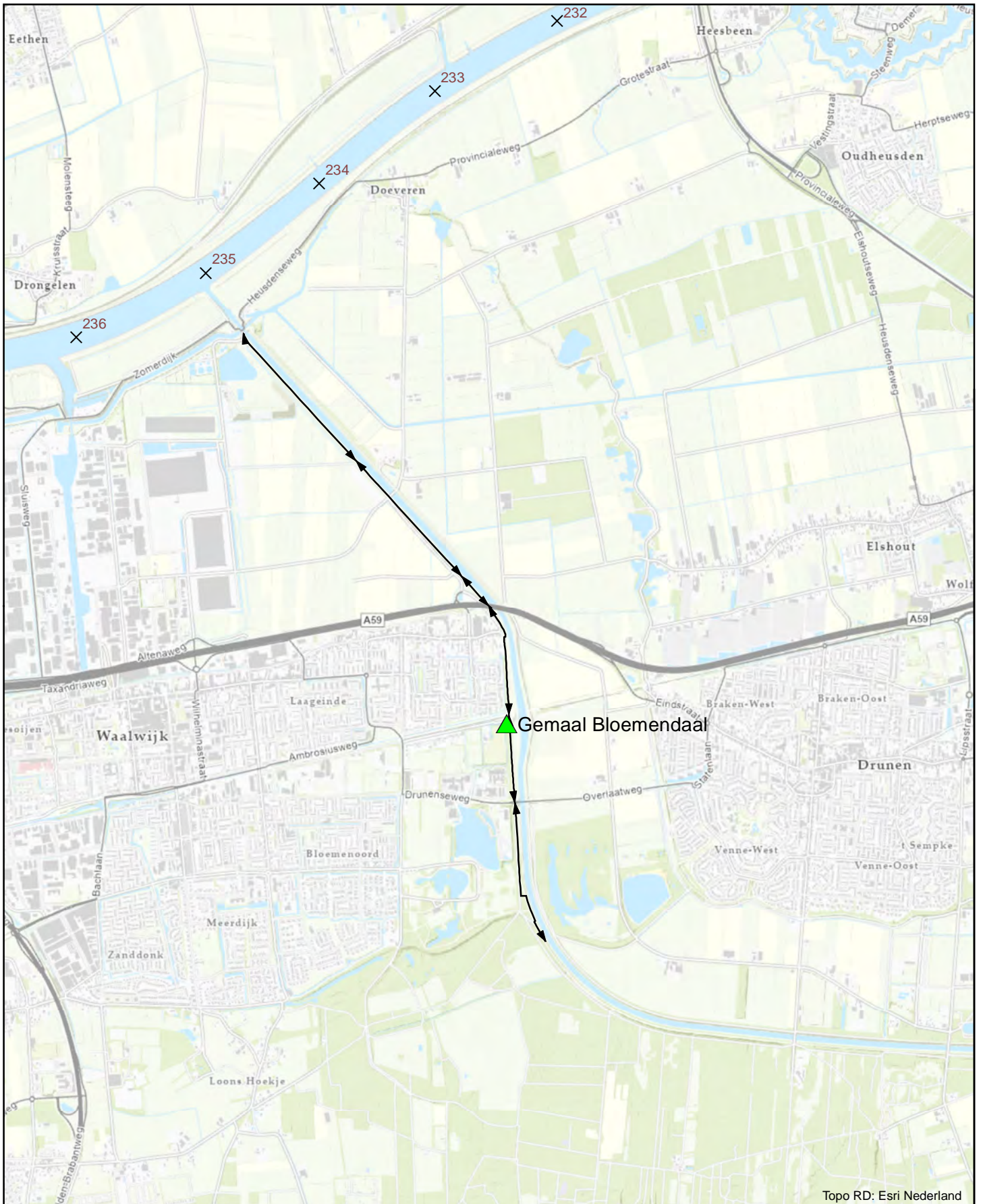
Toetsing regionale keringen in rijksbeheer  
Wilhelminakanaal 8



Kaart nr: 26

Schaal (A4): 1:1.35.000  
Datum: 08-03-2021

Topo RD: Esri Nederland



Topo RD: Esri Nederland

LEGENDA

X Kilometrering

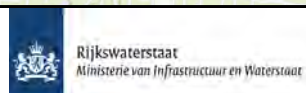
↔ Vakindeling

**Kunstwerken**

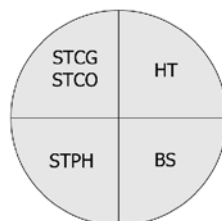
▲ Geen oordeel

▲ Voldoet

▲ Voldoet niet



**Toetsing regionale keringen in rijksbeheer  
Drongelens Kanaal**



Kaart nr: 27

Schaal (A4): 1:1.35.000  
Datum: 08-03-2021



Topo RD: Esri Nederland

LEGENDA

X Kilometrerig

↔ Vakindeling

**Kunstwerken**

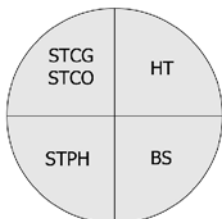
▲ Geen oordeel

▲ Voldoet

▲ Voldoet niet



Rijkswaterstaat  
Ministerie van Infrastructuur en Waterstaat



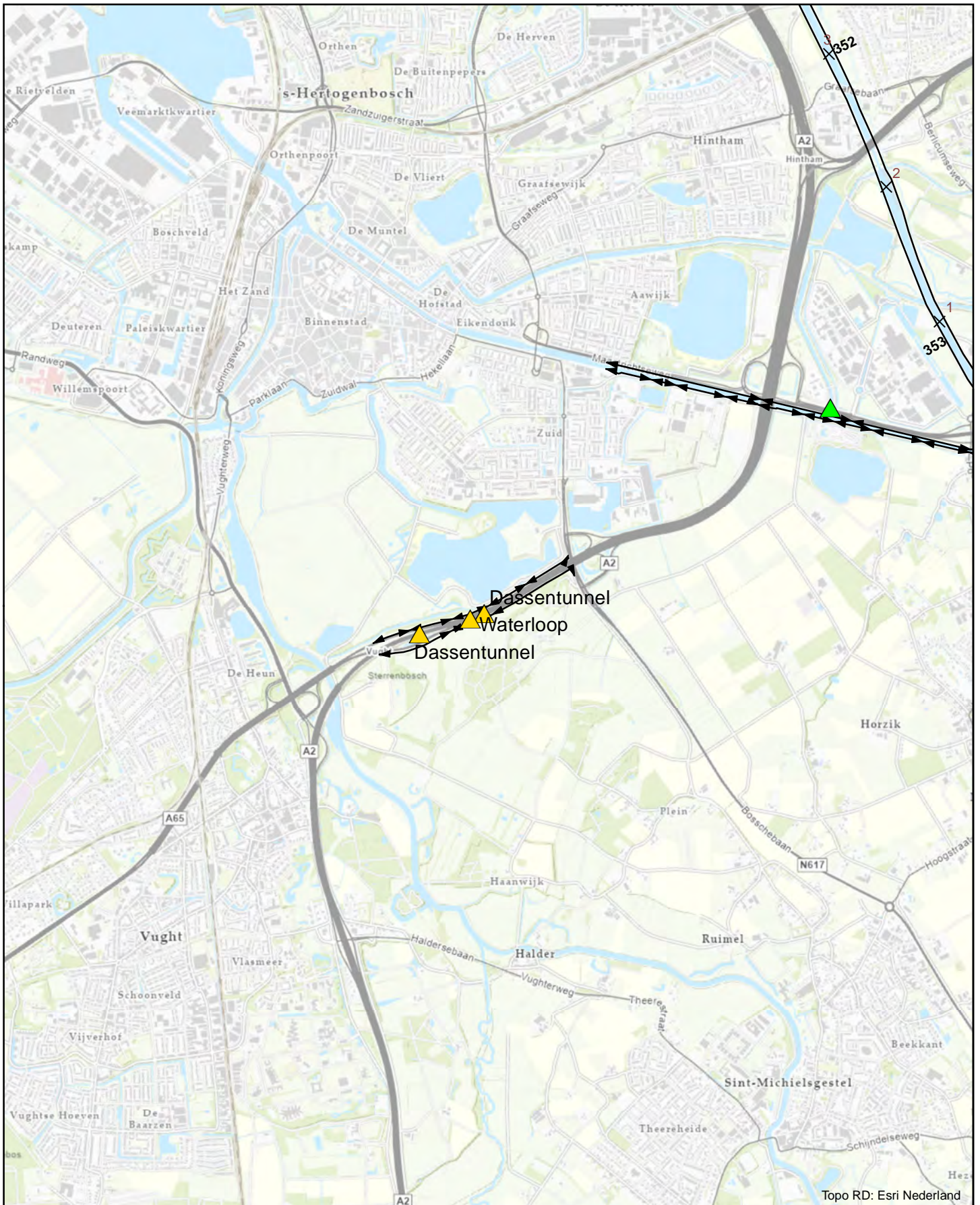
Toetsing regionale keringen in rijksbeheer  
Maximakanaal

0 0.5 1 2 Kilometers



Kaart nr: 28

Schaal (A4): 1:1.35.000  
Datum: 08-03-2021



Topo RD: Esri Nederland

LEGENDA

× Kilometrering

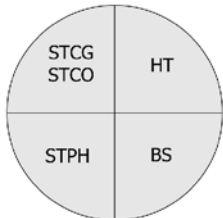
↔ Vakindeling

**Kunstwerken**

▲ Geen oordeel

▲ Voldoet

▲ Voldoet niet

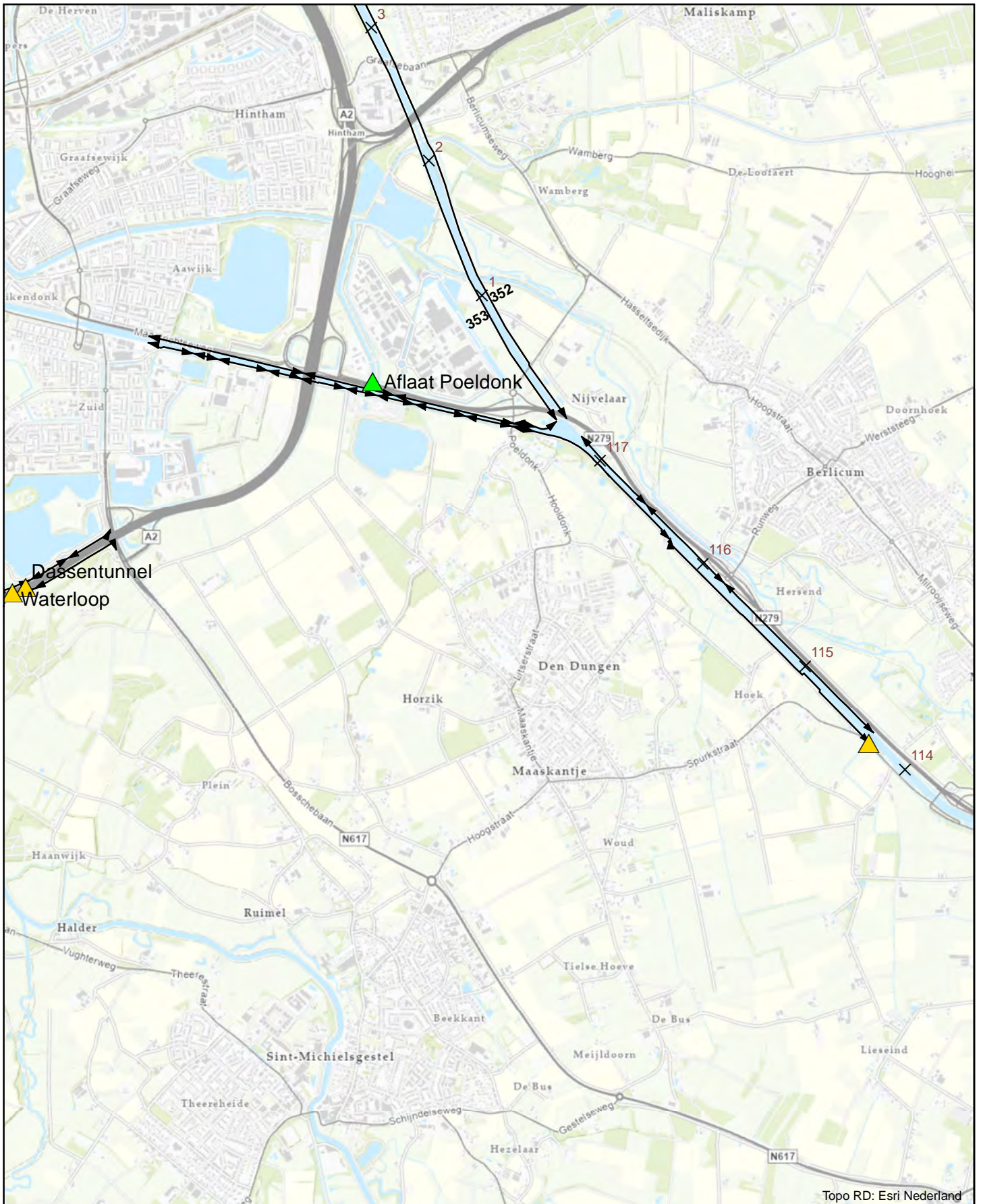


Toetsing regionale keringen in rijksbeheer  
A2



Kaart nr: 29

Schaal (A4): 1:1.35.000  
Datum: 08-03-2021



Topo RD: Esri Nederland

LEGENDA

× Kilometring

↔ Vakindeling

**Kunstwerken**

▲ Geen oordeel

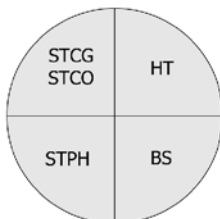
▲ Voldoet

▲ Voldoet niet



Rijkswaterstaat  
Ministerie van Infrastructuur en Waterstaat

**Toetsing regionale keringen in rijksbeheer  
Stadstraverse en Zuid-Willemsvaart 1**

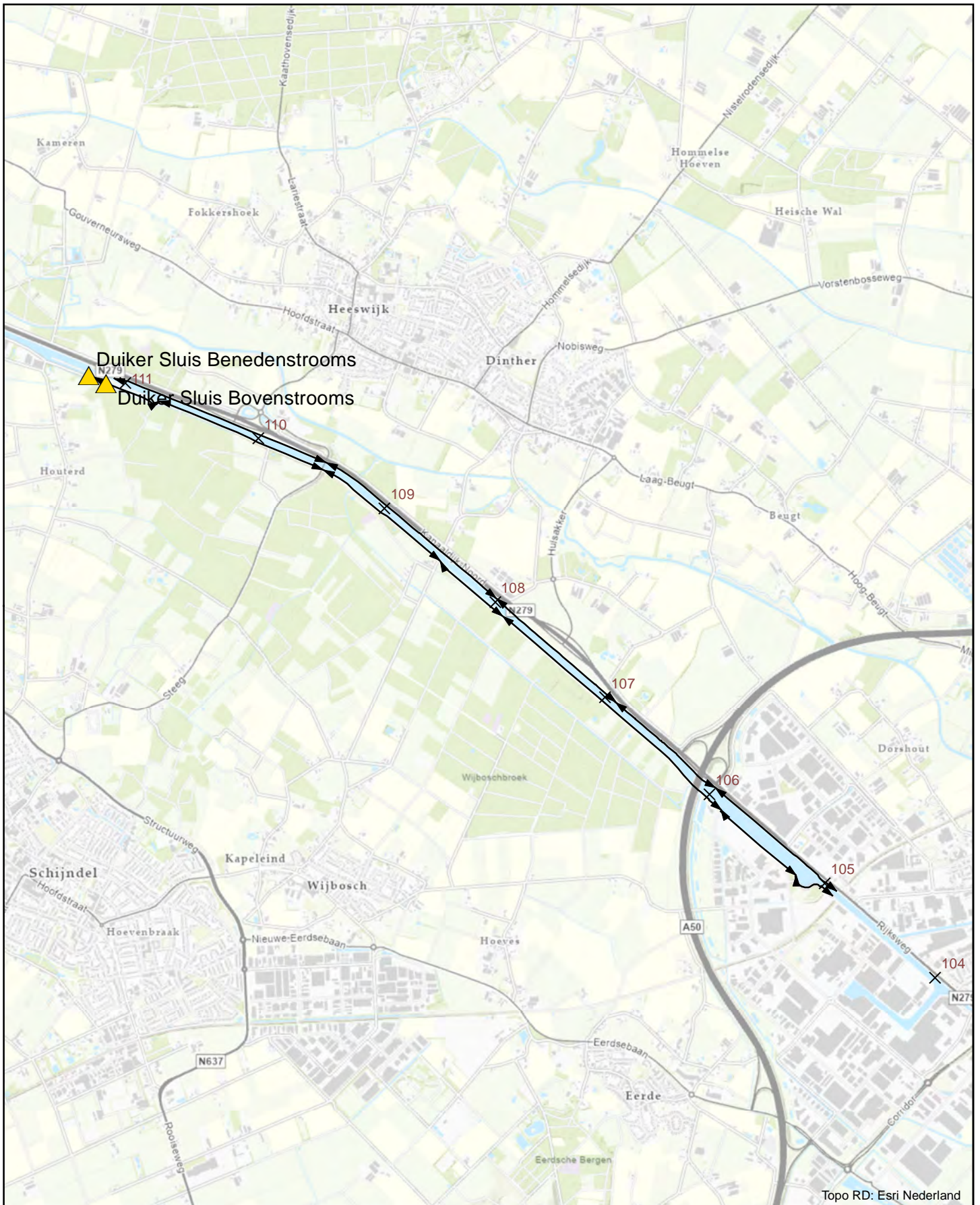


0 0.5 1 2 Kilometers



Kaart nr: 30

Schaal (A4): 1:1.35.000  
Datum: 08-03-2021



Topo RD: Esri Nederland

LEGENDA

× Kilometrering

↔ Vakindeling

**Kunstwerken**

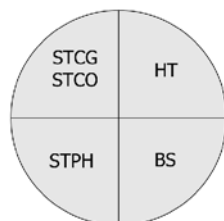
▲ Geen oordeel

▲ Voldoet

▲ Voldoet niet



Rijkswaterstaat  
Ministerie van Infrastructuur en Waterstaat

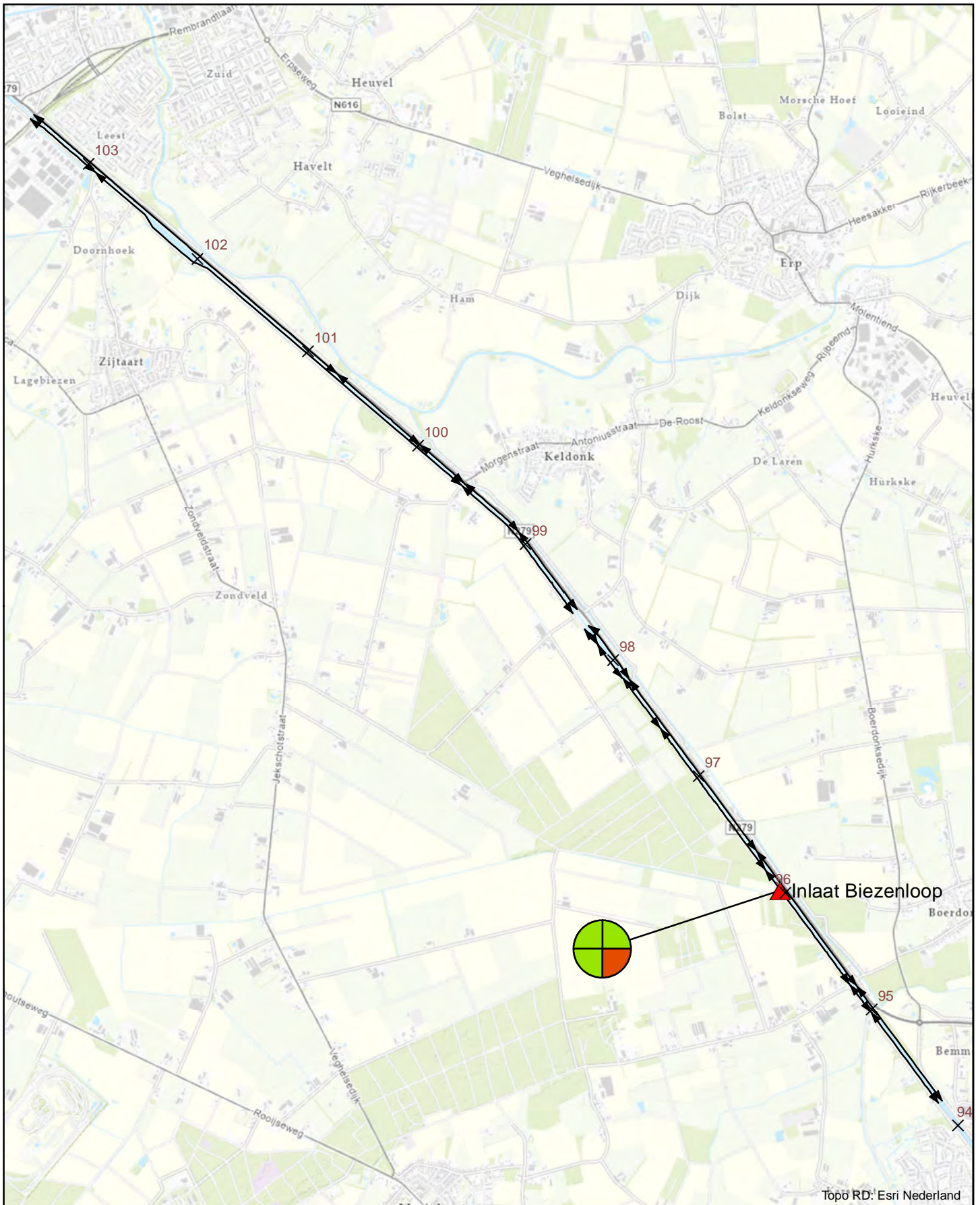


Toetsing regionale keringen in rijksbeheer  
Zuid-Willemsvaart 2



Kaart nr: 31

Schaal (A4): 1:1.35.000  
Datum: 08-03-2021



Topo RD: Esri Nederland

LEGENDA

× Kilometrering

↔ Vakindeling

**Kunstwerken**

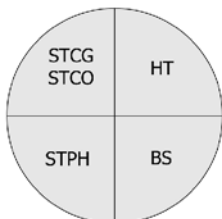
▲ Geen oordeel

▲ Voldoet

▲ Voldoet niet



Rijkswaterstaat  
Ministerie van Infrastructuur en Waterstaat



Toetsing regionale keringen in rijksbeheer  
Zuid-Willemsvaart 3

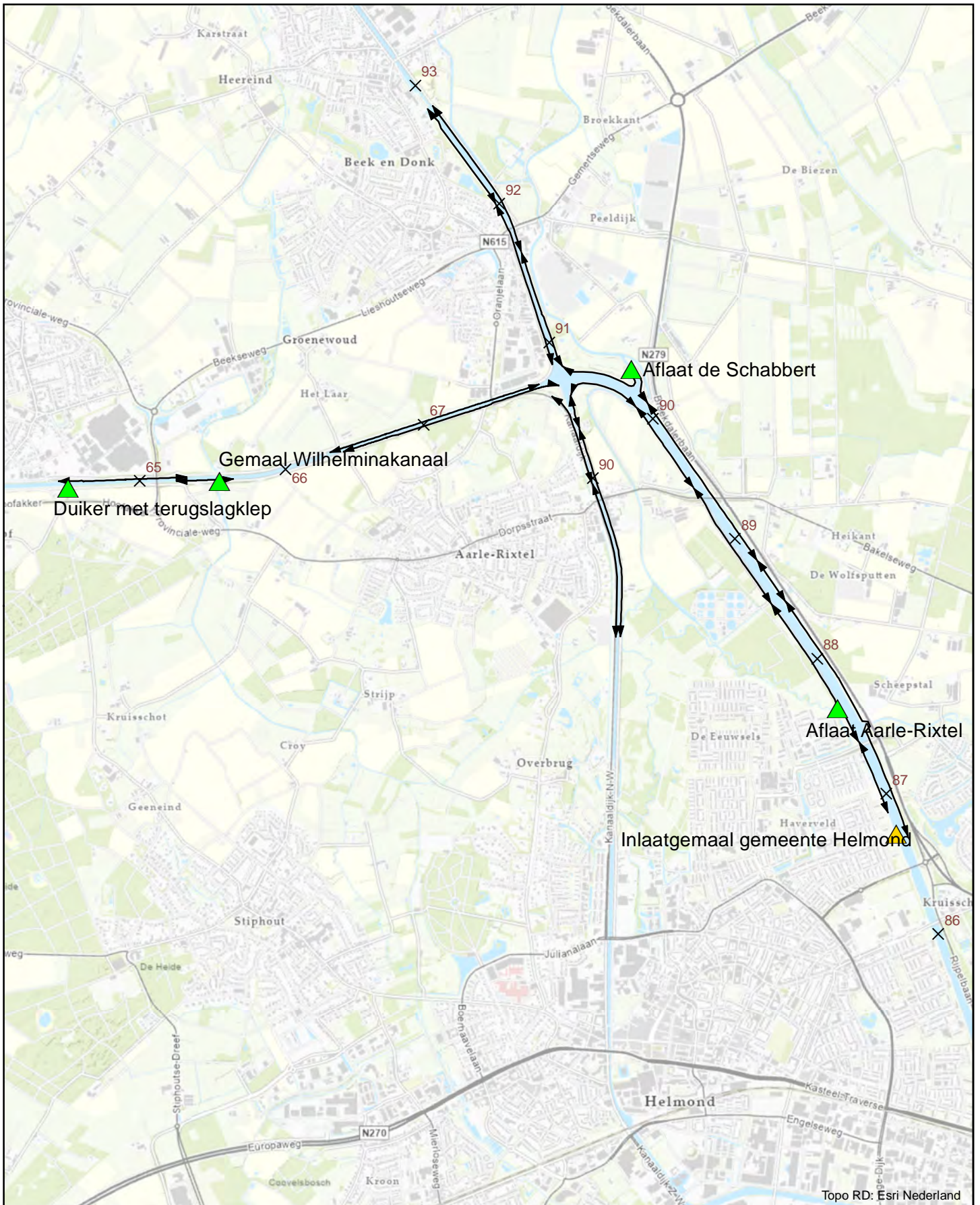


Kaart nr: 32

Schaal (A4): 1:1.35.000

Datum: 08-03-2021





LEGENDA

X Kilometring

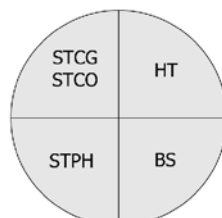
↔ Vakindeling

**Kunstwerken**

▲ Geen oordeel

▲ Voldoet

▲ Voldoet niet



Rijkswaterstaat  
Ministerie van Infrastructuur en Waterstaat

Toetsing regionale keringen in rijksbeheer  
Zuid-Willemsvaart 4

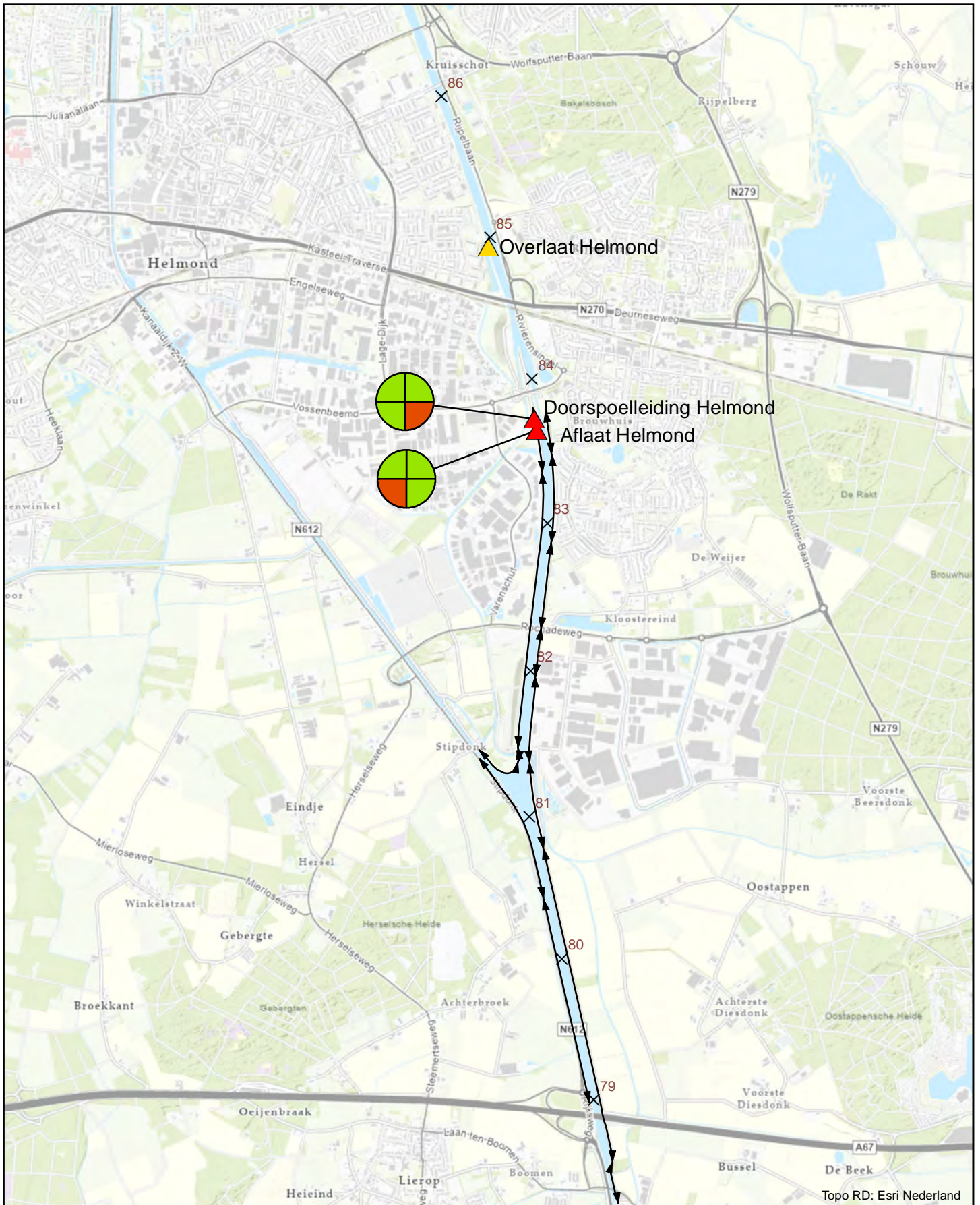


Kaart nr: 33

Schaal (A4): 1:1.35.000

Datum: 08-03-2021

Topo RD: Esri Nederland



LEGENDA

× Kilometrering

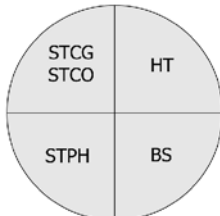
↔ Vakindeling

**Kunstwerken**

▲ Geen oordeel

▲ Voldoet

▲ Voldoet niet



Rijkswaterstaat  
Ministerie van Infrastructuur en Waterstaat

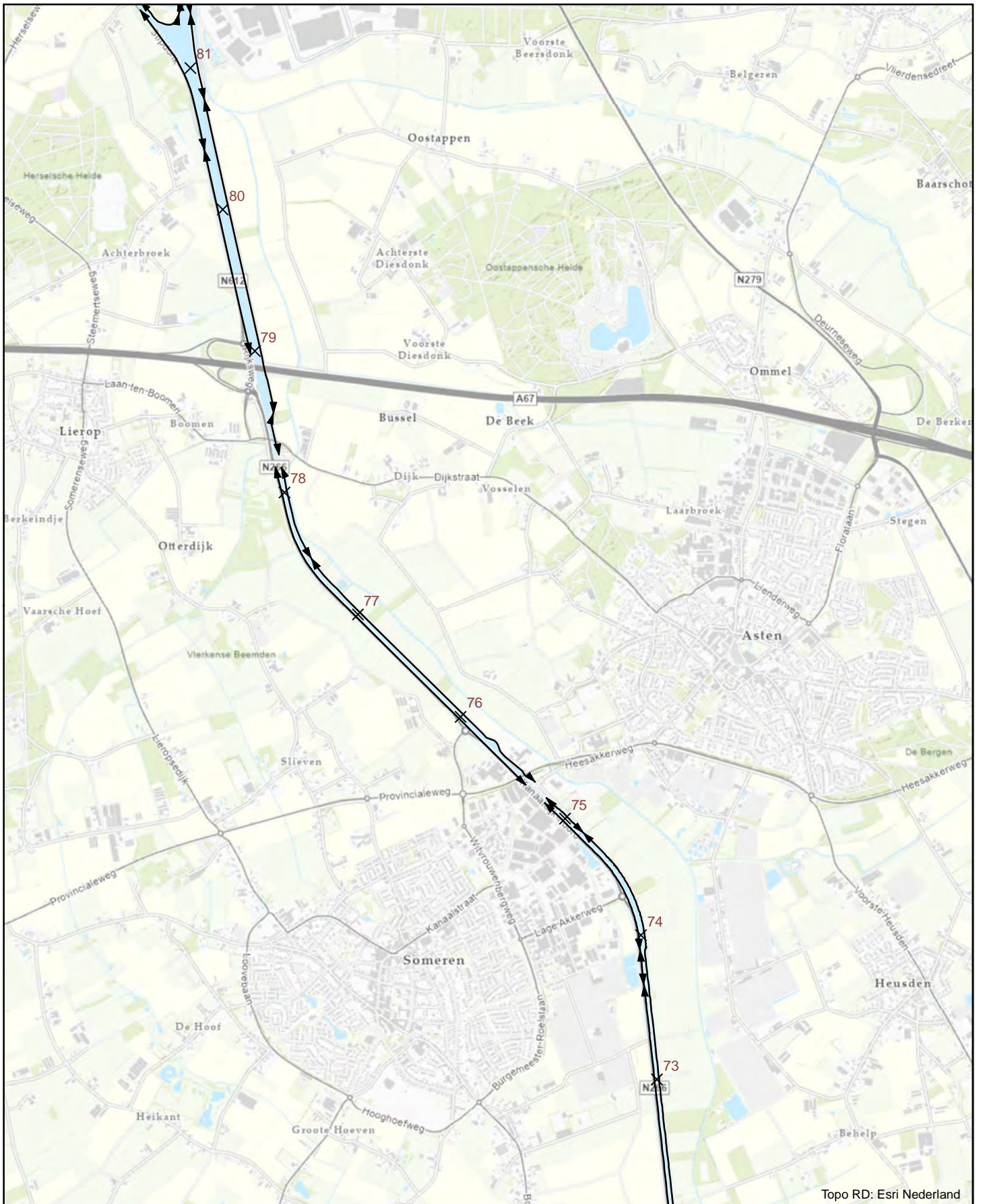
Toetsing regionale keringen in rijksbeheer  
Zuid-Willemsvaart 5

0 0.5 1 2 Kilometers



Kaart nr: 34

Schaal (A4): 1:1.35.000  
Datum: 08-03-2021



Topo RD: Esri Nederland

LEGENDA

× Kilometrering

↔ Vakindeling

**Kunstwerken**

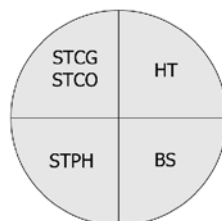
▲ Geen oordeel

▲ Voldoet

▲ Voldoet niet



Rijkswaterstaat  
Ministerie van Infrastructuur en Waterstaat

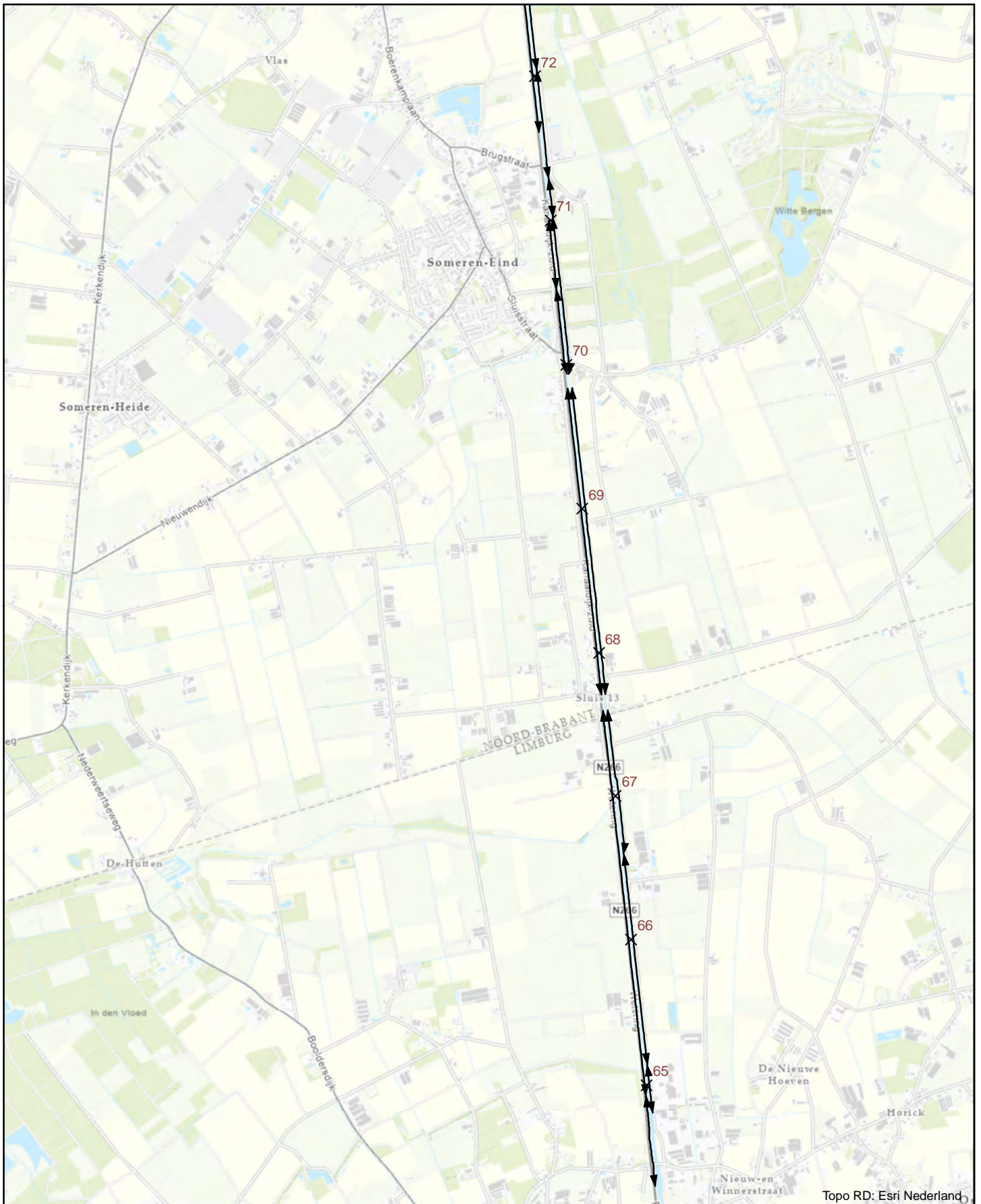


Toetsing regionale keringen in rijksbeheer  
Zuid-Willemsvaart 6



Kaart nr: 35

Schaal (A4): 1:1.35.000  
Datum: 08-03-2021



Topo RD: Esri Nederland

LEGENDA

× Kilometring

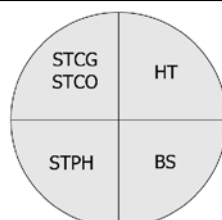
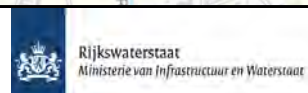
↔ Vakindeling

**Kunstwerken**

▲ Geen oordeel

▲ Voldoet

▲ Voldoet niet

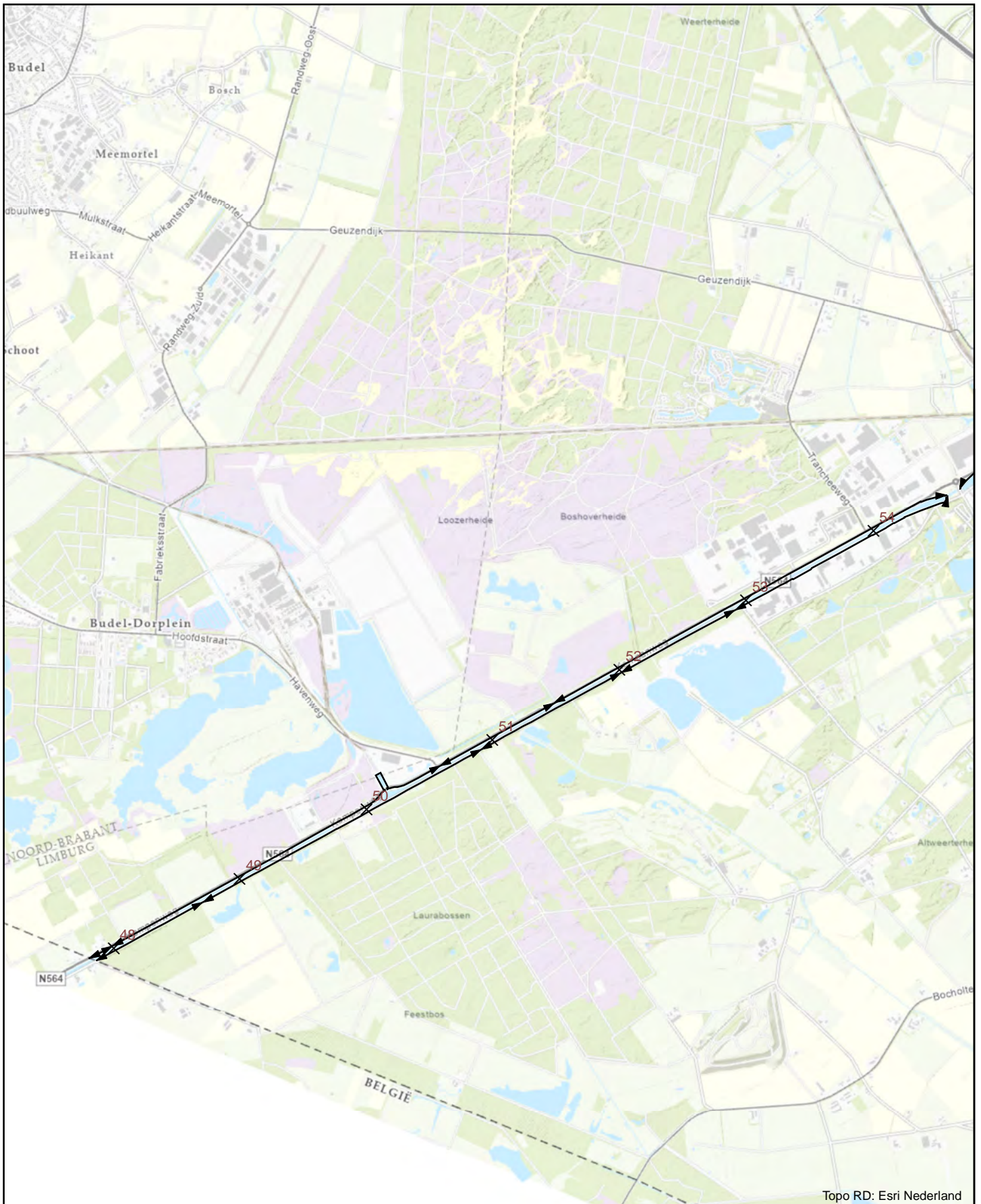


Toetsing regionale keringen in rijksbeheer  
Zuid-Willemsvaart 7



Kaart nr: 36

Schaal (A4): 1:1.35.000  
Datum: 08-03-2021



LEGENDA

× Kilometrerig

↔ Vakindeling

**Kunstwerken**

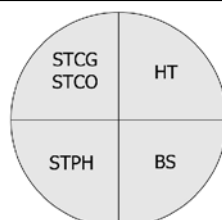
▲ Geen oordeel

▲ Voldoet

▲ Voldoet niet



Rijkswaterstaat  
Ministerie van Infrastructuur en Waterstaat

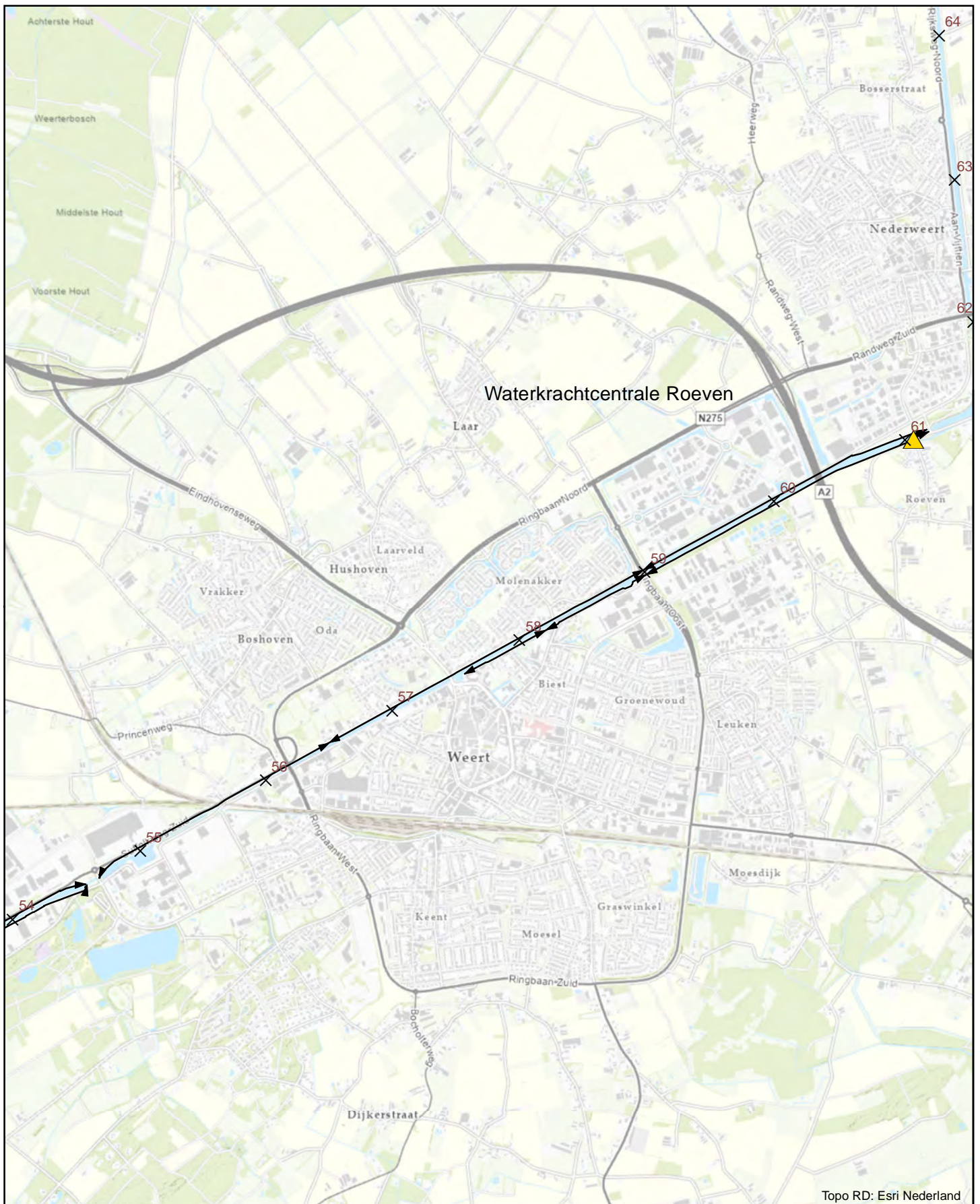


Toetsing regionale keringen in rijksbeheer  
Zuid-Willemsvaart 8



Kaart nr: 37

Schaal (A4): 1:1.35.000  
Datum: 08-03-2021



**LEGENDA**

× Kilometrering

↔ Vakindeling

**Kunstwerken**

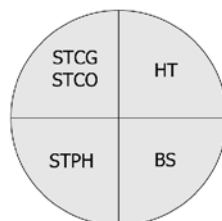
▲ Geen oordeel

▲ Voldoet

▲ Voldoet niet



Rijkswaterstaat  
Ministerie van Infrastructuur en Waterstaat

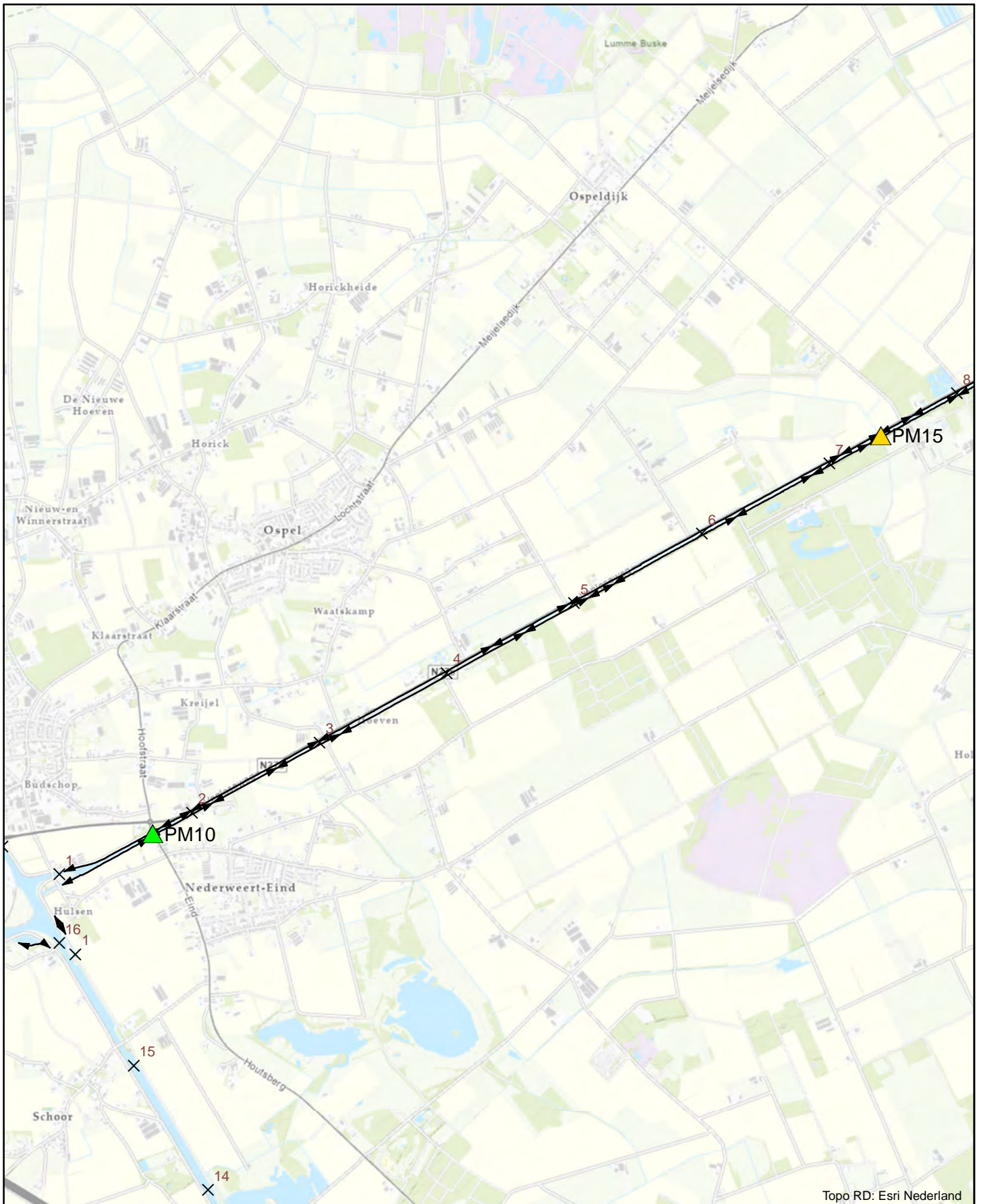


**Toetsing regionale keringen in rijksbeheer  
Zuid-Willemsvaart 9**



Kaart nr: 38

Schaal (A4): 1:1.35.000  
Datum: 08-03-2021



Topo RD: Esri Nederland

LEGENDA

× Kilometrering

↔ Vakindeling

**Kunstwerken**

▲ Geen oordeel

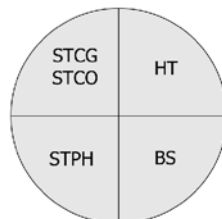
▲ Voldoet

▲ Voldoet niet



Rijkswaterstaat  
Ministerie van Infrastructuur en Waterstaat

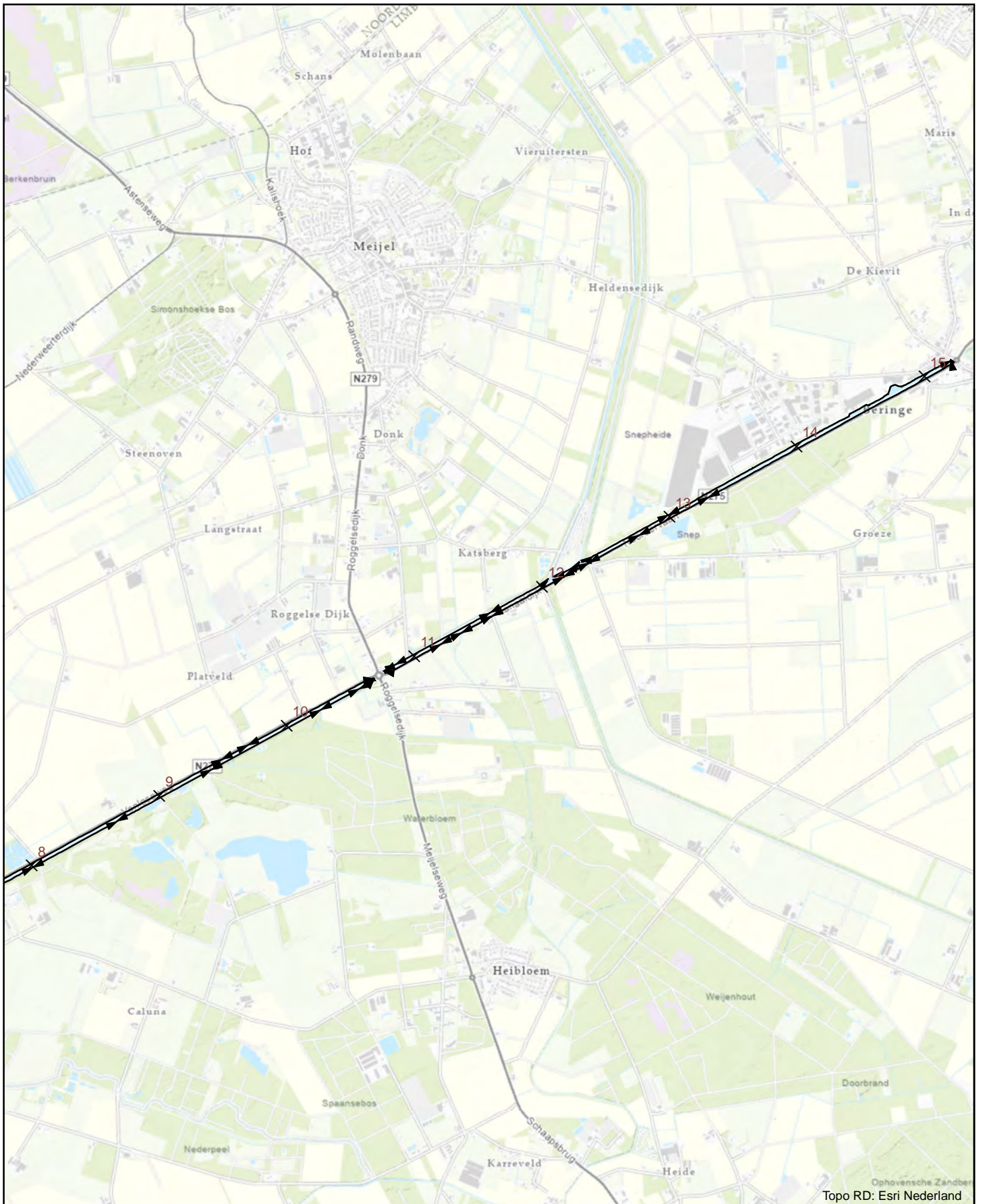
Toetsing regionale keringen in rijksbeheer  
Noordervaart 1



Kaart nr: 39

Schaal (A4): 1:1.35.000

Datum: 08-03-2021



Topo RD: Esri Nederland

LEGENDA

X Kilometrering

↔ Vakindeling

**Kunstwerken**

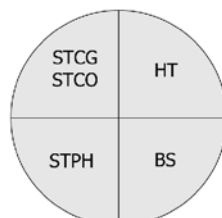
▲ Geen oordeel

▲ Voldoet

▲ Voldoet niet



Rijkswaterstaat  
Ministerie van Infrastructuur en Waterstaat



Toetsing regionale keringen in rijksbeheer  
Noordervaart 2



Kaart nr: 40

Schaal (A4): 1:1.35.000  
Datum: 08-03-2021





Topo RD: Esri Nederland

LEGENDA

× Kilometrering

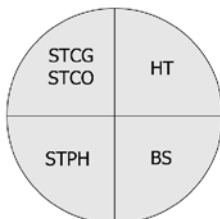
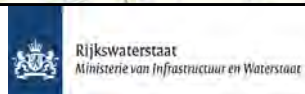
↔ Vakindeling

**Kunstwerken**

▲ Geen oordeel

▲ Voldoet

▲ Voldoet niet

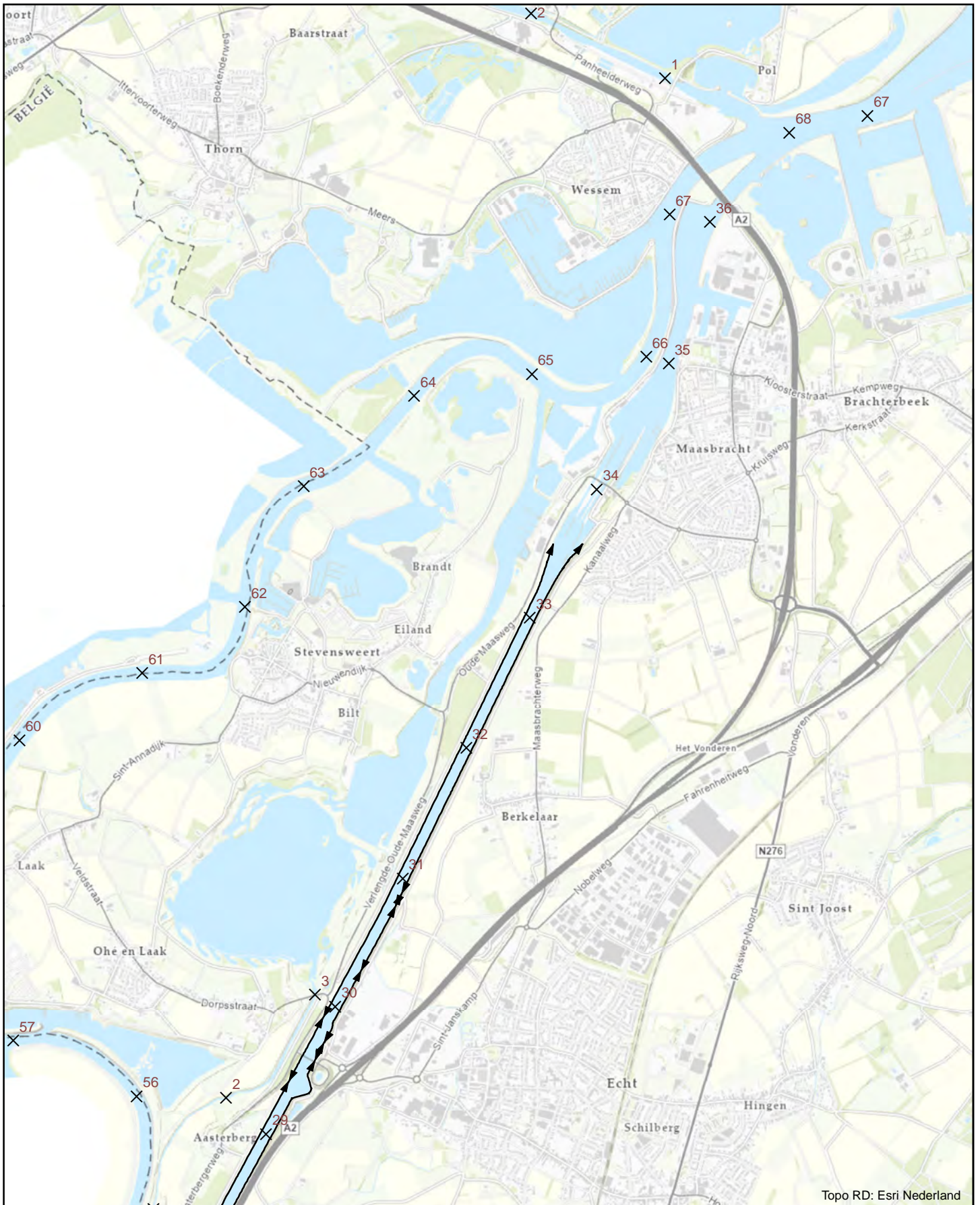


Toetsing regionale keringen in rijksbeheer  
Kanaal Wessem-Nederweert



Kaart nr: 41

Schaal (A4): 1:1.35.000  
Datum: 08-03-2021



Topo RD: Esri Nederland

LEGENDA

X Kilometring

↔ Vakindeling

**Kunstwerken**

▲ Geen oordeel

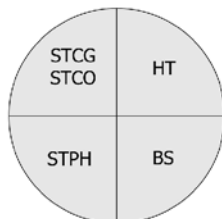
▲ Voldoet

▲ Voldoet niet



Rijkswaterstaat  
Ministerie van Infrastructuur en Waterstaat

**Toetsing regionale keringen in rijksbeheer  
Julianakanaal 1**



Kaart nr: 42

Schaal (A4): 1:1.35.000  
Datum: 08-03-2021



LEGENDA

× Kilometrering

↔ Vakindeling

**Kunstwerken**

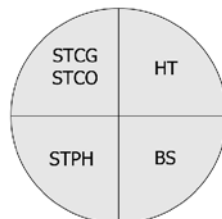
▲ Geen oordeel

▲ Voldoet

▲ Voldoet niet



Rijkswaterstaat  
Ministerie van Infrastructuur en Waterstaat



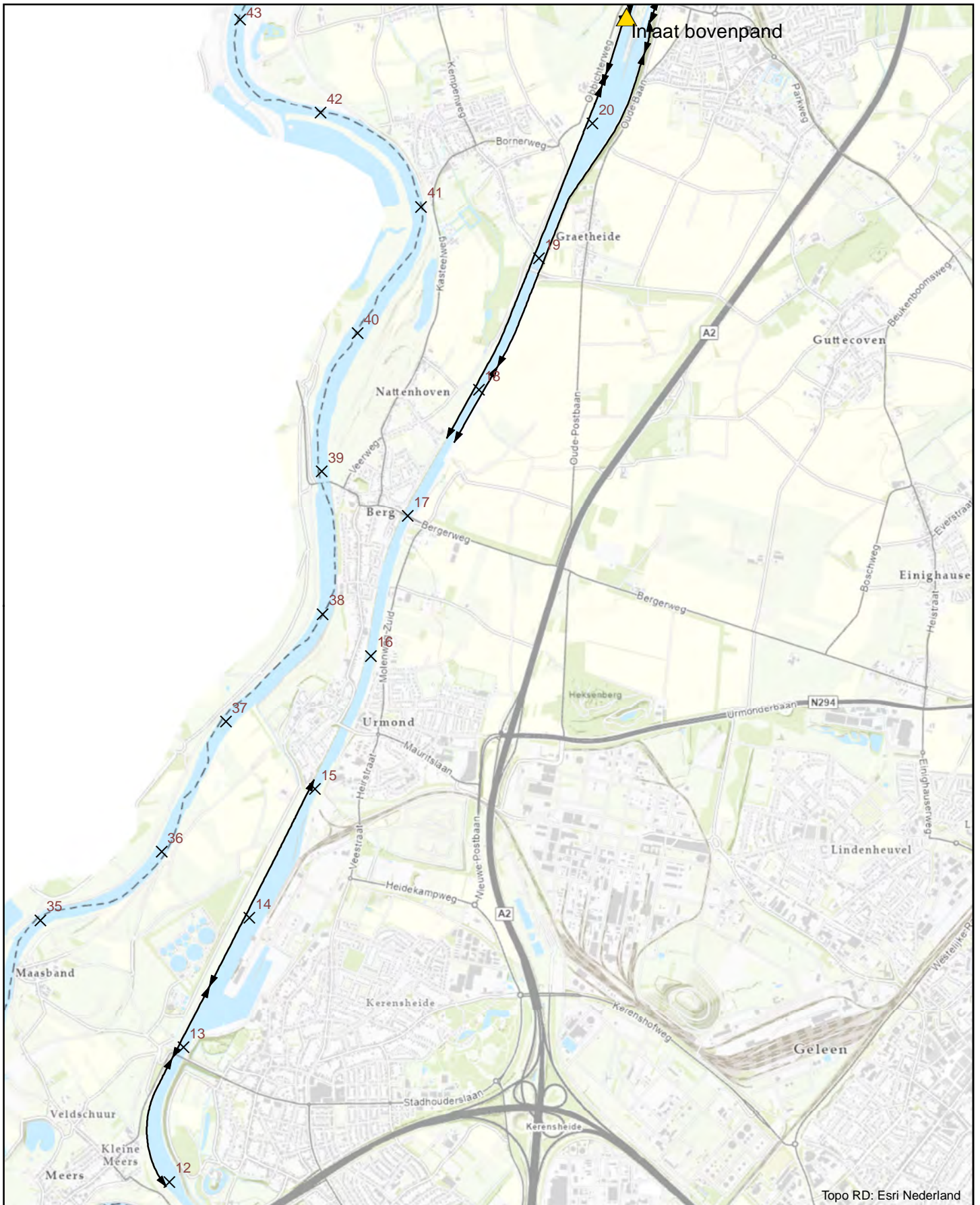
Toetsing regionale keringen in rijksbeheer  
Julianakanaal 2



Kaart nr: 43

Schaal (A4): 1:1.35.000  
Datum: 08-03-2021

Nieuwstadt  
Topo RD: Esri Nederland



Topo RD: Esri Nederland

LEGENDA

× Kilometrering

↔ Vakindeling

**Kunstwerken**

▲ Geen oordeel

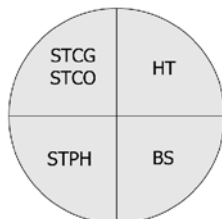
▲ Voldoet

▲ Voldoet niet



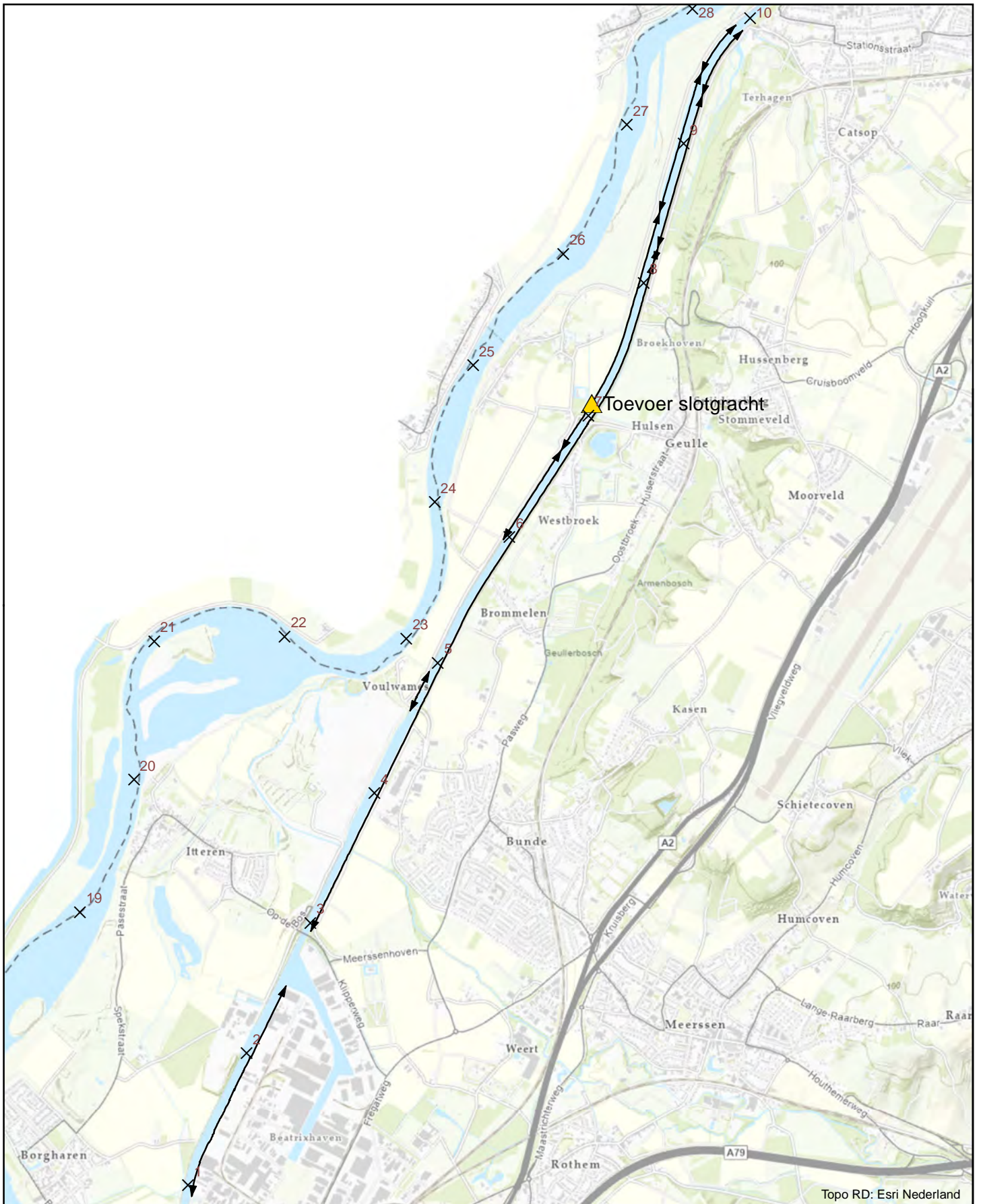
Rijkswaterstaat  
Ministerie van Infrastructuur en Waterstaat

Toetsing regionale keringen in rijksbeheer  
Julianakanaal 3



Kaart nr: 44

Schaal (A4): 1:1.35.000  
Datum: 08-03-2021



Topo RD: Esri Nederland

LEGENDA

X Kilometrering

↔ Vakindeling

**Kunstwerken**

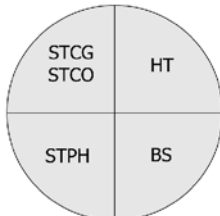
▲ Geen oordeel

▲ Voldoet

▲ Voldoet niet



Rijkswaterstaat  
Ministerie van Infrastructuur en Waterstaat



Toetsing regionale keringen in rijksbeheer  
Julianakanaal 4



Kaart nr: 45

Schaal (A4): 1:1.35.000  
Datum: 08-03-2021