



# Ruimtelijke Verkenning Buisleidingen

Rapport B. Zuid-Nederland

Ministerie van Economische Zaken en Klimaat

722230 | V1.0

12-6-2023



## Pondera

Hoofdvestiging Nederland  
Amsterdamseweg 13  
6814 CM Arnhem  
088 – pondera (088-7663372)  
info@ponderaconsult.com

Postadres  
Postbus 919  
6800 AX Arnhem

Vestiging South East Asia  
Jl. Mampang Prapatan XV no 18  
Mampang  
Jakarta Selatan 12790  
Indonesia

Vestiging North East Asia  
Suite 1718, Officia Building 92  
Saemunan-ro, Jongno-gu  
Seoul Province  
Republic of Korea

Vestiging Vietnam  
7th Floor, Serepok Building  
56 Nguyen Dinh Chieu Street, Da Kao Ward,  
District 1 Ho Chi Minh City  
Vietnam

## Colofon

Soort document  
Ruimtelijke Verkenning Buisleidingen

Projectnaam  
Rapport B. Zuid-Nederland

Versienummer  
V1.0

Datum  
12-6-2023

Project nummer  
722230

Opdrachtgever  
Ministerie van Economische Zaken en Klimaat

Auteur  
Janno Heger

Nagekeken door  
Marjolein Pigge

## Disclaimer

In het onderzoek is gebruik gemaakt van algemeen geaccepteerde uitgangspunten, modellen en informatie die ten tijde van het opstellen van dit rapport ter beschikking stonden. Aanpassingen in de uitgangspunten, modellen of gebruikte gegevens kunnen leiden tot andere uitkomsten. De aard en de nauwkeurigheid van de gebruikte gegevens voor het onderzoek bepalen in belangrijke mate de nauwkeurigheid en de onzekerheden van de berekende uitkomsten. Pondera is niet aansprakelijk voor gederfde inkomsten of schade die wordt geleden door opdrachtgever(s) en/of derden uit conclusies die gebaseerd zijn op gegevens die niet van Pondera afkomstig zijn. Deze rapportage is opgesteld met de intentie dat deze alleen gebruikt wordt door de opdrachtgever en slechts voor het doel waarvoor de rapportage is opgesteld. Er mag geen beroep worden gedaan op de informatie uit deze rapportage voor andere doeleinden zonder schriftelijke toestemming van Pondera. Pondera is niet verantwoordelijk voor de consequenties die kunnen voortvloeien uit het oneigenlijk gebruik van de rapportage. De verantwoordelijkheid voor het gebruik van (de analyse, resultaten en bevindingen in) de rapportage blijft bij de opdrachtgever. De Rechtsverhouding opdrachtgevers – architect, ingenieur en adviseur conform DNR 2011 is te allen tijde van toepassing. Pondera werkt met een kwaliteitsmanagementsysteem dat door EIK gecertificeerd is volgens de ISO 9001:2015 norm.

## Inhoudsopgave

1	Inleiding	3
1.1	Verkenning buisleidingstroken	3
1.2	Afwijkingen vastgestelde buisleidingstroken in Zuid-Nederland	3
2	Afwijkingen in Zeeland	5
2.1	Kapelle (gemeentecode <b>10.4</b> )	7
2.2	Reimerswaal (gemeentecode <b>10.7</b> )	8
3	Afwijkingen in Noord-Brabant	10
3.1	Alphen-Chaam (gemeentecode <b>11.1</b> )	12
3.2	Bernheze (gemeentecode <b>11.7</b> )	14
3.3	Boxtel (gemeentecode <b>11.11</b> )	16
3.4	Breda (gemeentecode <b>11.12</b> )	19
3.5	Drimmelen (gemeentecode <b>11.16</b> )	20
3.6	Gemert-Bakel (gemeentecode <b>11.22</b> )	22
3.7	Goirle (gemeentecode <b>11.24</b> )	23
3.8	Hilvarenbeek (gemeentecode <b>11.30</b> )	24
3.9	Laarbeek (gemeentecode <b>11.31</b> )	25
3.10	Land van Cuijk (gemeentecode <b>11.32</b> )	28
3.11	Maashorst (gemeentecode <b>11.34</b> )	31
3.12	Meerijstad (gemeentecode <b>11.35</b> )	32
3.13	Moerdijk (gemeentecode <b>11.36</b> )	35
3.14	Oirschot (gemeentecode <b>11.38</b> )	36
3.15	Oisterwijk (gemeentecode <b>11.39</b> )	37
3.16	Oosterhout (gemeentecode <b>11.40</b> )	39
3.17	Oss (gemeentecode <b>11.41</b> )	41
3.18	Roosendaal (gemeentecode <b>11.43</b> )	46
3.19	Sint-Michielsgestel (gemeentecode <b>11.45</b> )	50
3.20	Tilburg (gemeentecode <b>11.49</b> )	53
3.21	Woensdrecht (gemeentecode <b>11.55</b> )	54
3.22	Zundert (gemeentecode <b>11.56</b> )	59
4	Afwijkingen in Limburg	62
4.1	Beekdaelen (gemeentecode <b>12.2</b> )	64
4.2	Echt-Susteren (gemeentecode <b>12.6</b> )	67
4.3	Horst aan de Maas (gemeentecode <b>12.11</b> )	69
4.4	Peel en Maas (gemeentecode <b>12.20</b> )	71
4.5	Roermond (gemeentecode <b>12.22</b> )	74
4.6	Sittard-Geleen (gemeentecode <b>12.24</b> )	75
4.7	Venray (gemeentecode <b>12.29</b> )	79

## 1 Inleiding

### 1.1 Verkenning buisleidingstroken

Als onderdeel van de Integrale Effectanalyse (IE) van het Programma Energiehoofdstructuur (PEH) heeft het Nederlandse Ministerie van Economische zaken en Klimaat (hierna: EZK) Pondera gevraagd een verkenning uit te voeren naar de buisleidingstracés uit de oorspronkelijke Structuurvisie Buisleidingen 2012-2035, zoals opgenomen als indicatieve en Vastgestelde (gereserveerde) tracés in het Besluit algemene regels ruimtelijke ordening (Barro).

De verkenning buisleidingstroken bestaat uit twee delen:

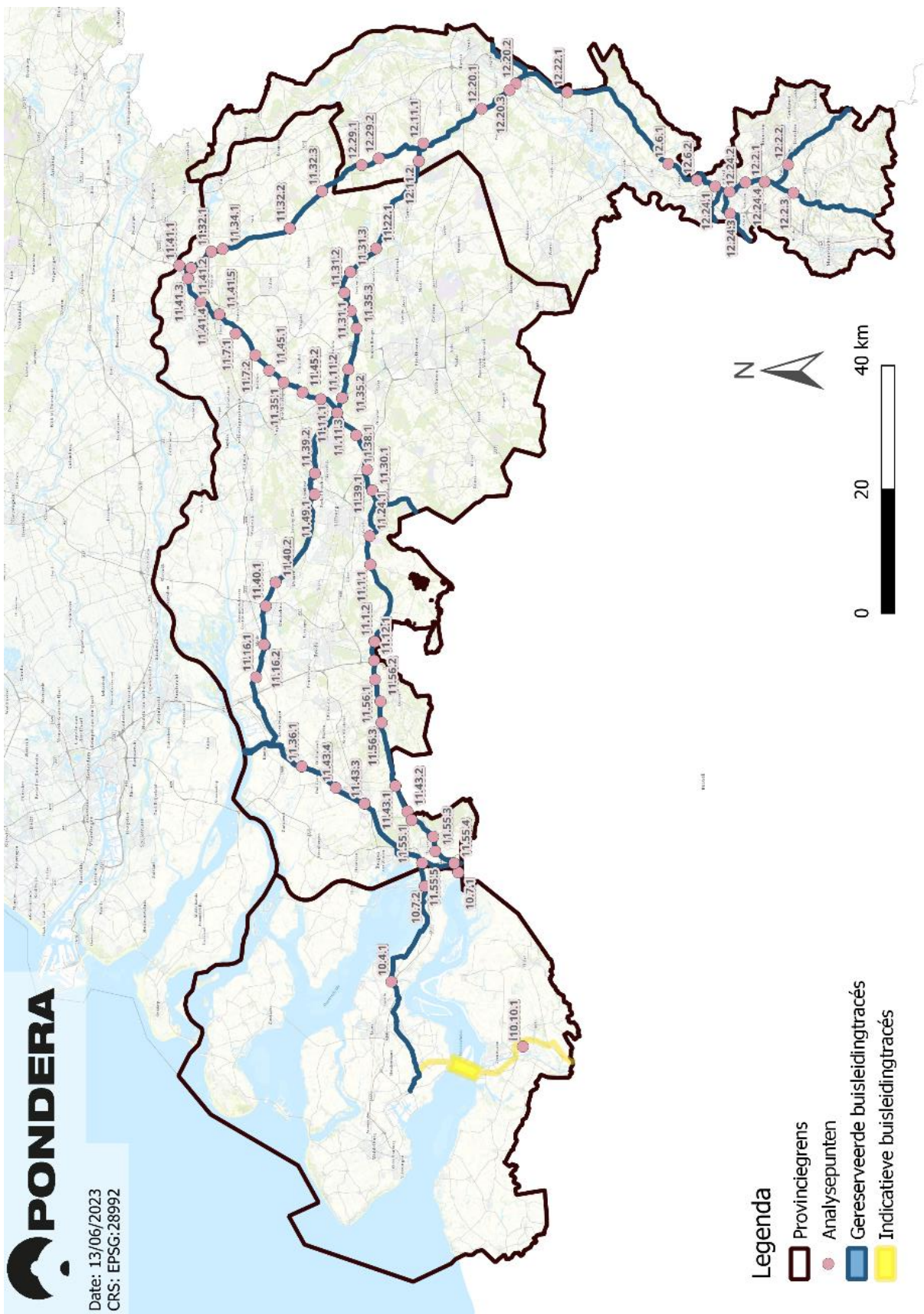
1. Om de **indicatieve buisleidingstroken**, zoals bepaald in de Structuurvisie Buisleidingen 2012-2035, om te kunnen zetten tot formeel gereserveerde buisleidingstroken (ook wel voorkeustracés) is een analyse uitgevoerd van deze tracés in relatie tot de gerealiseerde buisleidingen. Daar waar dit afwijkt is de omgeving nader geanalyseerd en zo nodig een voorstel gedaan voor wijziging. **Deel A** van de verkenning dient te leiden tot een goede ruimtelijke onderbouwing voor het planologisch-juridisch vastleggen van de indicatieve buisleidingstroken in het Barro. De indicatieve buisleidingstroken zijn te vinden in deel A van de verkenning. Ook een uitgebreidere toelichting op het project en uitgangspunten voor de analyses worden in deel A nader toegelicht.
2. **Deel B** is een kaartenatlas waarin de discrepanties tussen gerealiseerde buisleidingen en de **vastgestelde buisleidingstroken** in beeld zijn gebracht. Deel B bestaat uit 4 aparte regioatlassen: Noord (provincies Friesland, Groningen en Drenthe), West (provincies Flevoland, Utrecht, Noord-Holland en Zuid-Holland), Oost (provincies Overijssel en Gelderland) en Zuid (provincies Noord-Brabant, Zeeland en Limburg).

Deze atlas is deel B voor de regio Zuid-Nederland.

### 1.2 Afwijkingen vastgestelde buisleidingstroken in Zuid-Nederland

In Zuid-Nederland zijn er in totaal 69 afwijkingen geconstateerd. Dit zijn afwijkingen voor buisleidingen van nationaal belang die in de buurt van de **vastgestelde** of indicatieve reserveringsstroken aanwezig zijn. De afwijkingen zijn genummerd op basis van provincie en gemeente. De positie van iedere afwijking is weergegeven in onderstaande figuur.

In de hoofdstukken 2, 3 en 4 is voor respectievelijk Zeeland, Noord-Brabant en Limburg iedere afwijking gedetailleerd in kaart gebracht evenals de aanwezigheid van elementen als panden, (water en spoor)wegen en natuur.



## 2 Afwijkingen in Zeeland



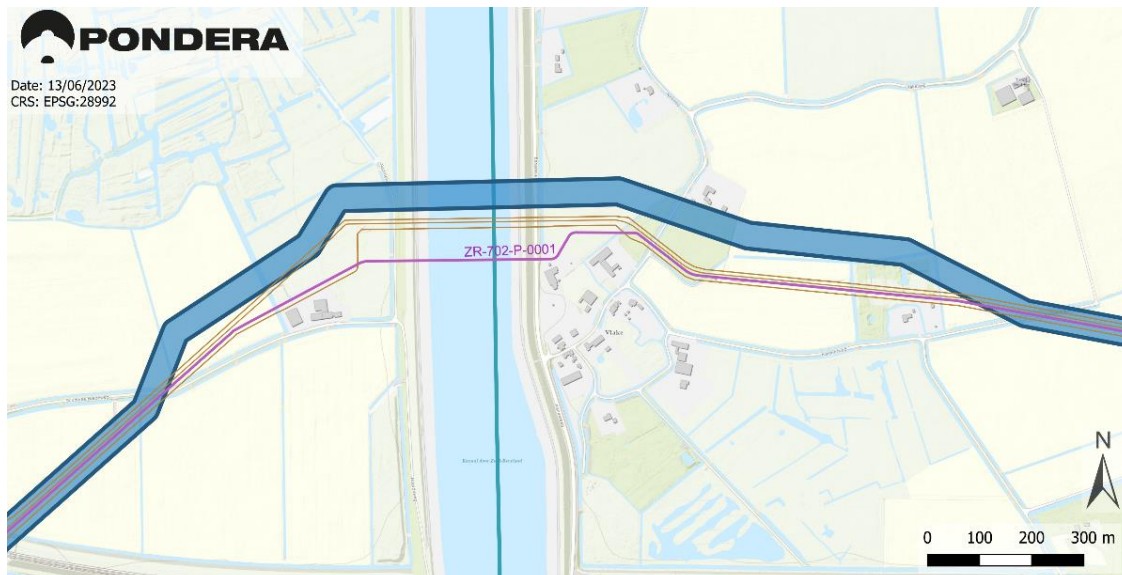
Voor locaties in de provincie Zeeland wordt het nummer 10 gebruikt. In de volgende gemeentes binnen de provincie Zeeland zijn gereserveerde buisleidingtracés gesitueerd;

- Kapelle (gemeentecode **10.4**)
- Reimerswaal (gemeentecode **10.7**)







Op de locatie i10.10.1 (onderdeel van gemeente Terneuzen) is een afwijking ten opzichte van het indicatieve buisleidingtracé. Deze afwijking is niet in dit rapport geanalyseerd. We verwijzen hiervoor naar rapport A.

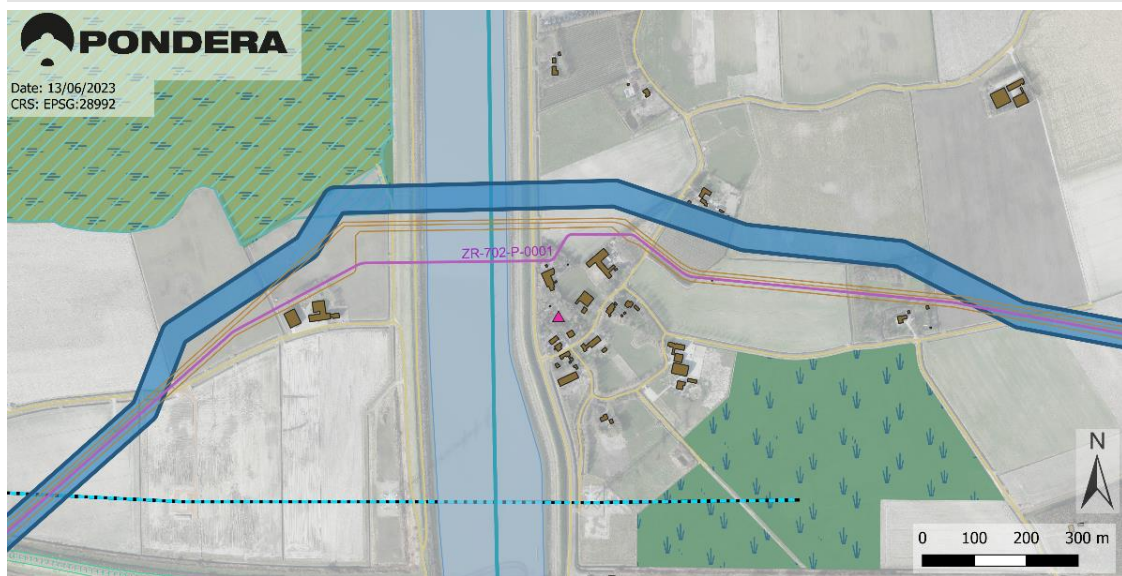
## 2.1 Kapelle (gemeentecode 10.4)

### 10.4.1



#### Legenda

-  Provinciegrens
-  Buisleidingen Nationaal Belang
-  Overige buisleidingen
-  Gereserveerde buisleidingstracés
-  Indicatieve buisleidingtracés
-  Gemeentegrenzen



#### Legenda

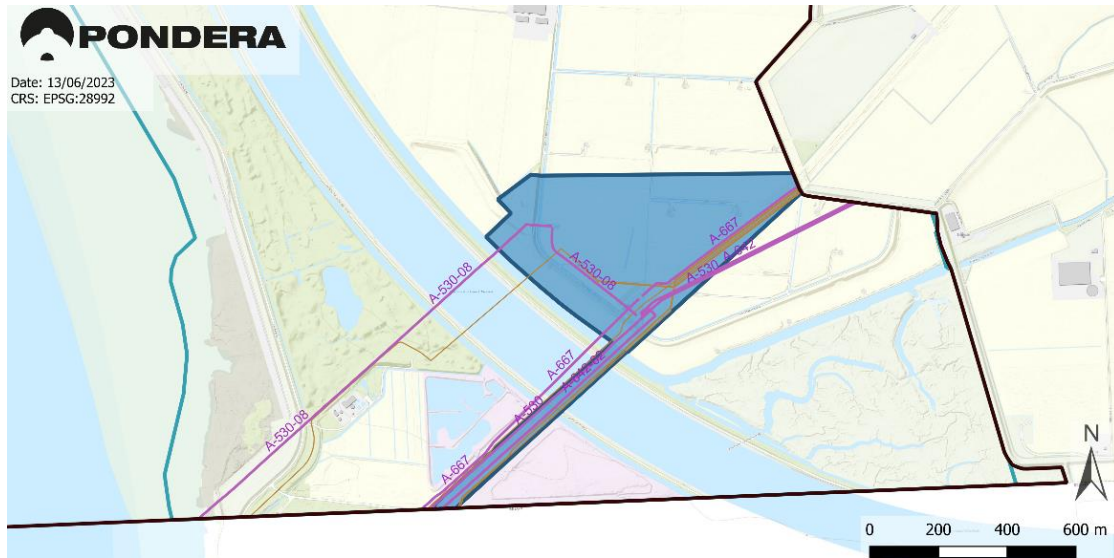
-  Provinciegrens
-  Buisleidingen Nationaal Belang
-  Overige buisleidingen
-  Gereserveerde buisleidingstracés
-  Indicatieve buisleidingtracés
-  Panden
-  Gemeentegrenzen
-  Vaarwegen
-  Stiltegebieden
-  Natura2000
-  NNN
-  Nationale landschappen
-  Rijksmonumenten
-  Spoorwegen
-  Hoogspanningsleidingen
-  Bestaande windturbines
-  Hoofd- en snelwegen
-  Wegen





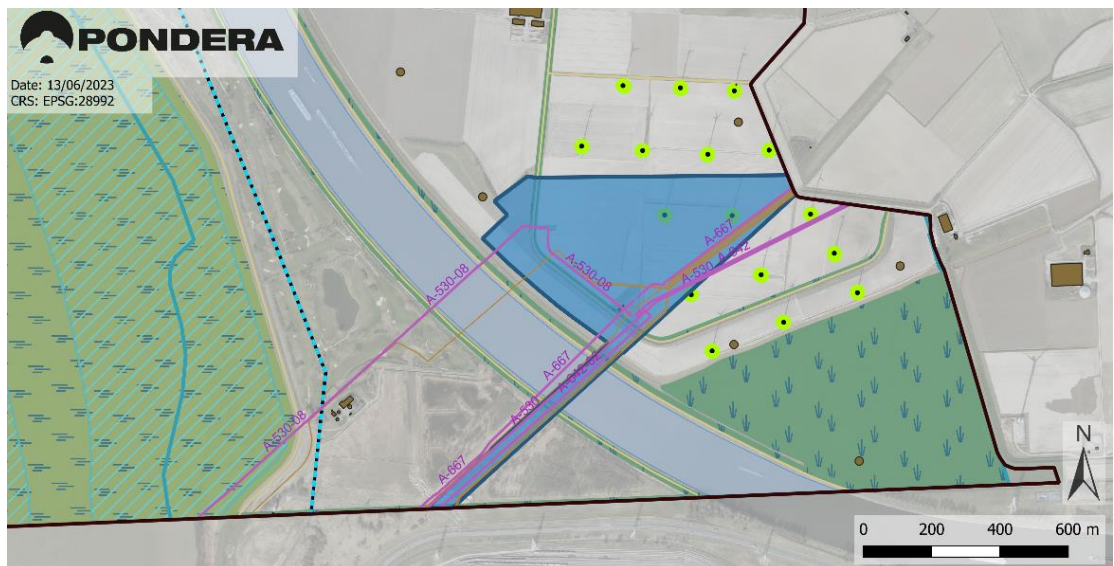
## 2.2 Reimerswaal (gemeentecode 10.7)

### 10.7.1



#### Legenda

-  Provinciegrens
-  Buisleidingen Nationaal Belang
-  Overige buisleidingen
-  Gereserveerde buisleidingstracés
-  Indicatieve buisleidingstracés
-  Gemeentegrenzen

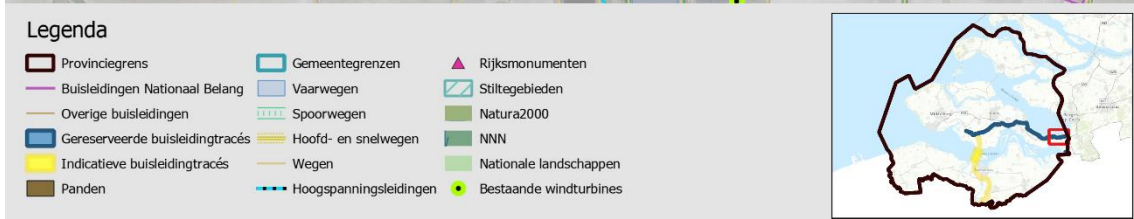
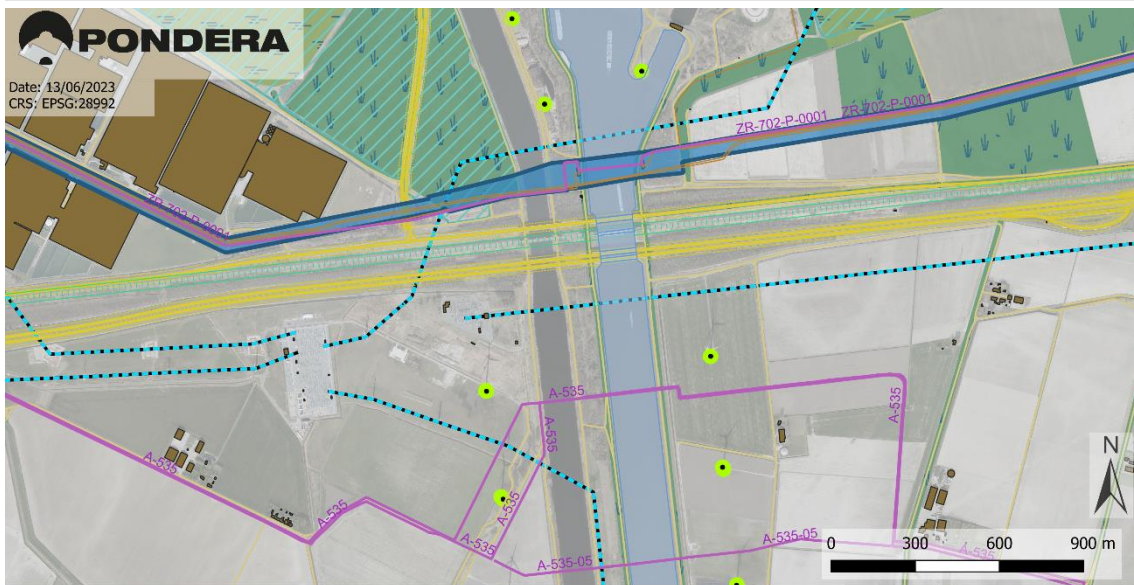
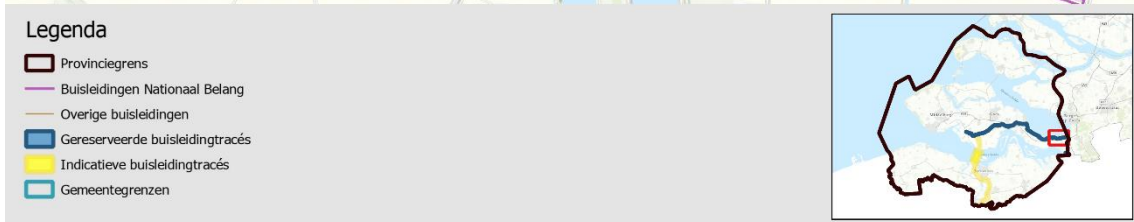
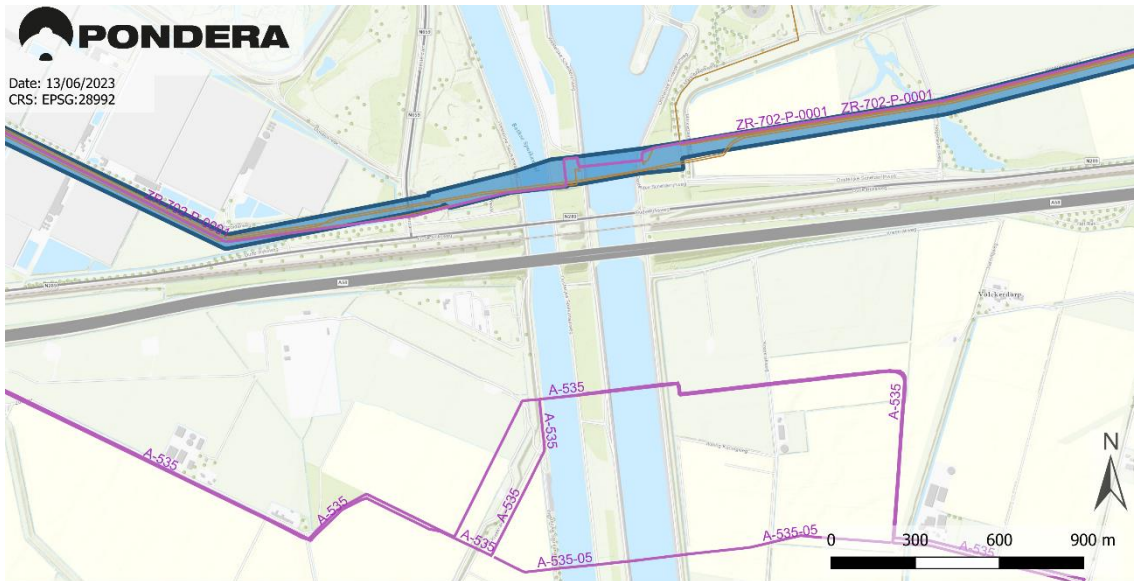


#### Legenda

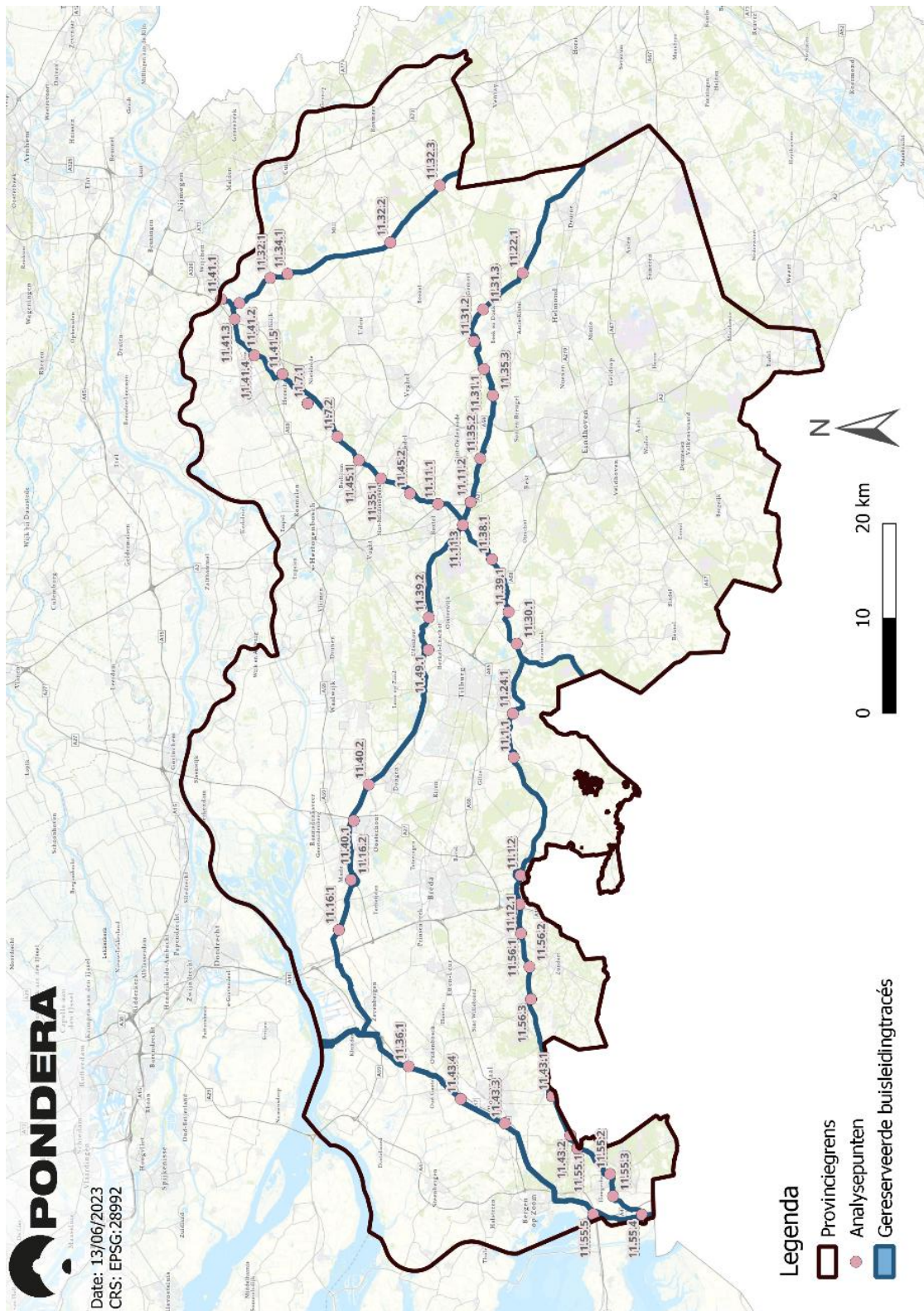
- |  |  |  |
|--|--|--|
|  Provinciegrens                   |  Gemeentegrenzen        |  Rijksmonumenten        |
|  Buisleidingen Nationaal Belang   |  Vaarwegen              |  Stiltegebieden         |
|  Overige buisleidingen            |  Spoorwegen             |  Natura2000             |
|  Gereserveerde buisleidingstracés |  Hoofd- en snelwegen    |  NNN                    |
|  Indicatieve buisleidingstracés   |  Wegen                  |  Nationale landschappen |
|  Panden                           |  Hoogspanningsleidingen |  Bestaande windturbines |



10.7.2



### 3 Afwijkingen in Noord-Brabant

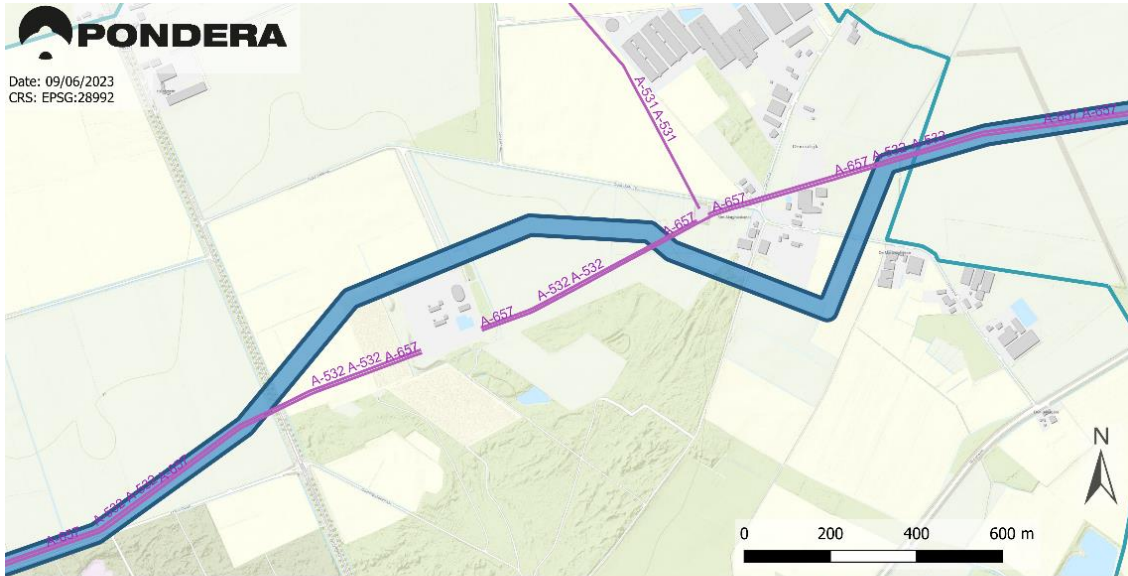


Voor locaties in de provincie Noord-Brabant wordt het (provincie)nummer **11** gebruikt. In de volgende gemeentes binnen de provincie Noord-Brabant zijn gereserveerde buisleidingtracés gesitueerd;





- Alphen-Chaam (gemeentecode **11.1**)
- Bernheze (gemeentecode **11.7**)
- Boxtel (gemeentecode **11.11**)
- Breda (gemeentecode **11.12**)
- Drimmelen (gemeentecode **11.16**)
- Gemert-Bakel (gemeentecode **11.22**)
- Goirle (gemeentecode **11.24**)
- Hilvarenbeek (gemeentecode **11.30**)
- Laarbeek (gemeentecode **11.31**)
- Land van Cuijk (gemeentecode **11.32**)
- Maashorst (gemeentecode **11.34**)
- Meierijstad (gemeentecode **11.35**)
- Moerdijk (gemeentecode **11.36**)
- Oirschot (gemeentecode **11.39**)
- Oosterhout (gemeentecode **11.40**)
- Oss (gemeentecode **11.41**)
- Roosendaal (gemeentecode **11.43**)
- Sint-Michielsgestel (gemeentecode **11.45**)
- Tilburg (gemeentecode **11.49**)
- Woensdrecht (gemeentecode **11.55**)
- Zundert (gemeentecode **11.56**)

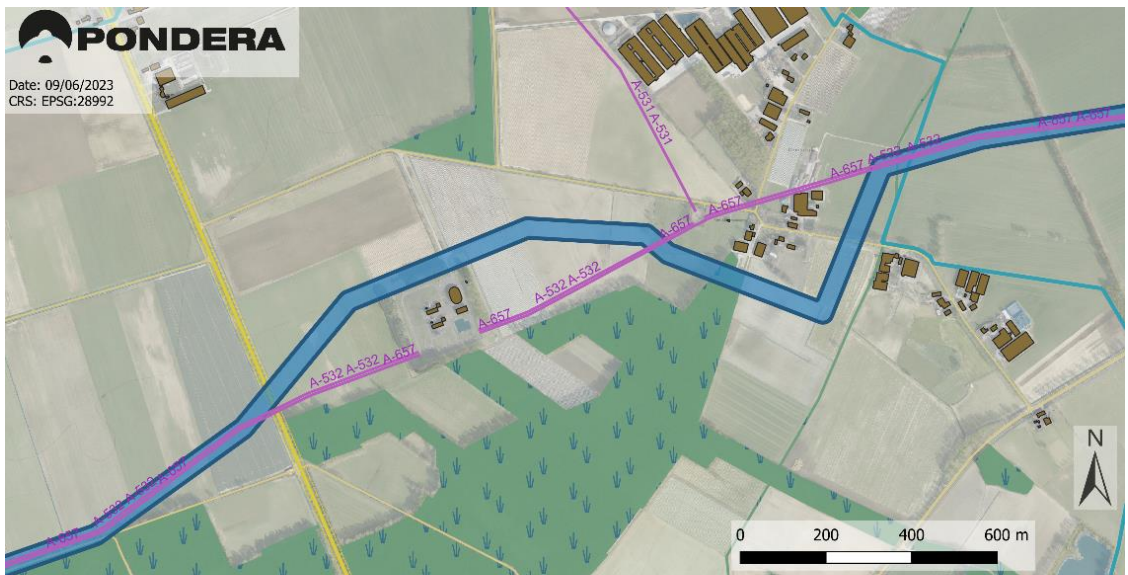
### 3.1 Alphen-Chaam (gemeentecode 11.1)

#### 11.1.1



#### Legenda

-  Provinciegrens
-  Buisleidingen Nationaal Belang
-  Overige buisleidingen
-  Gereserveerde buisleidingstracés
-  Indicatieve buisleidingstracés
-  Gemeentegrenzen

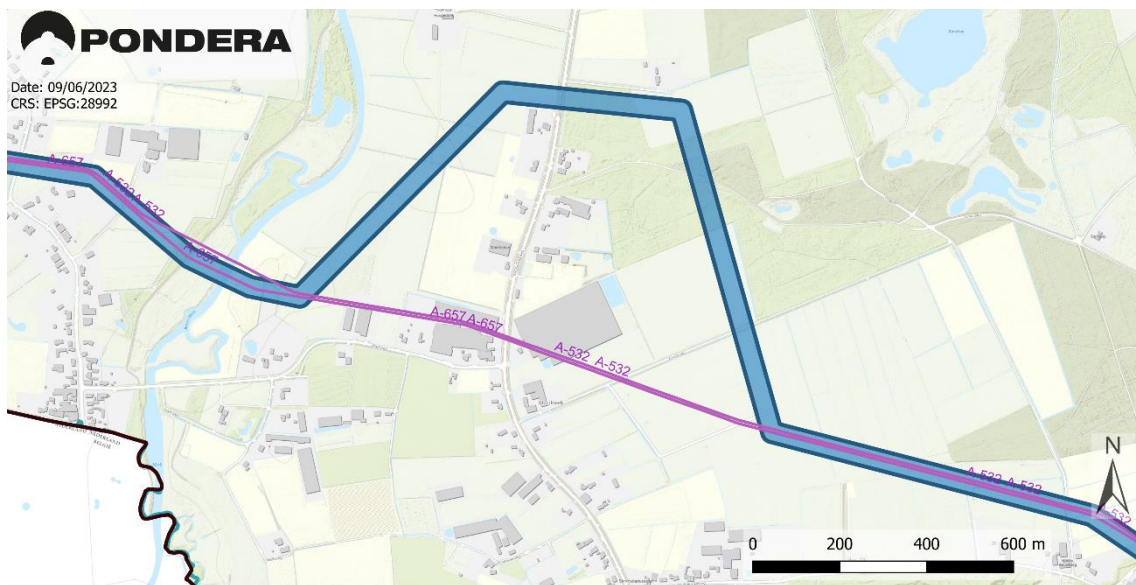


#### Legenda







- |  |  |  |
|--|--|--|
|  Provinciegrens                   |  Gemeentegrenzen        |  Rijksmonumenten        |
|  Buisleidingen Nationaal Belang   |  Vaarwegen              |  Stillegebieden         |
|  Overige buisleidingen            |  Natura2000             |  NNN                    |
|  Gereserveerde buisleidingstracés |  Hoofd- en snelwegen    |  Nationale landschappen |
|  Indicatieve buisleidingstracés   |  Wegen                  |  Bestaande windturbines |
|  Panden                           |  Hoogspanningsleidingen |  |

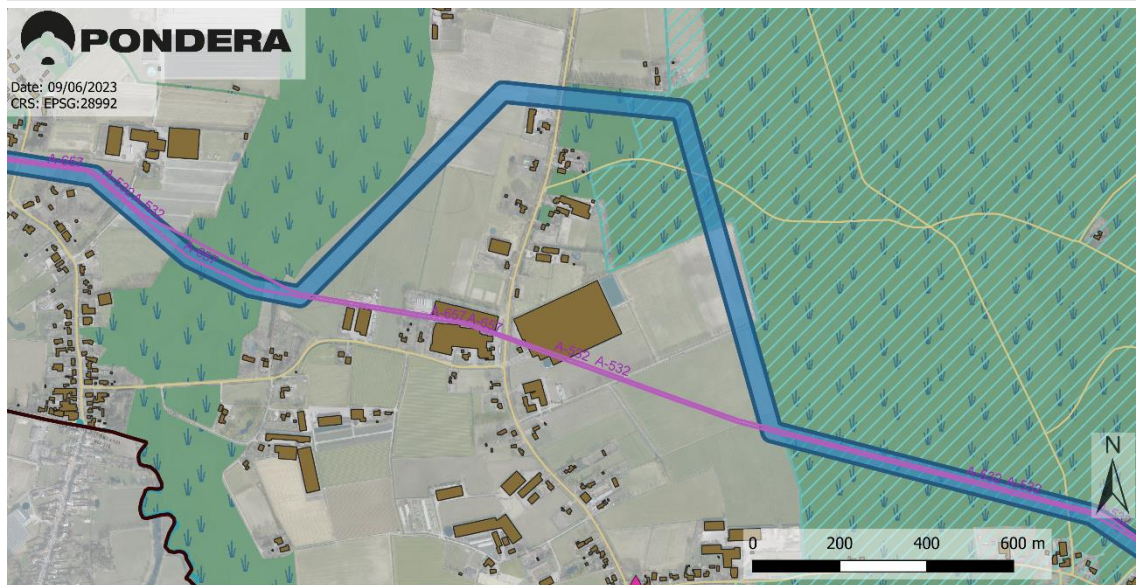
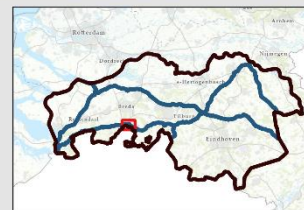


11.1.2



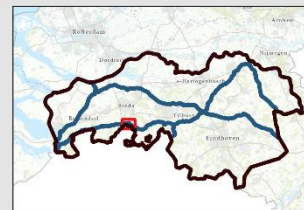
Legenda

-  Provinciegrens
-  Buisleidingen Nationaal Belang
-  Overige buisleidingen
-  Gereserveerde buisleidingstracés
-  Indicatieve buisleidingtracés
-  Gemeentegrenzen



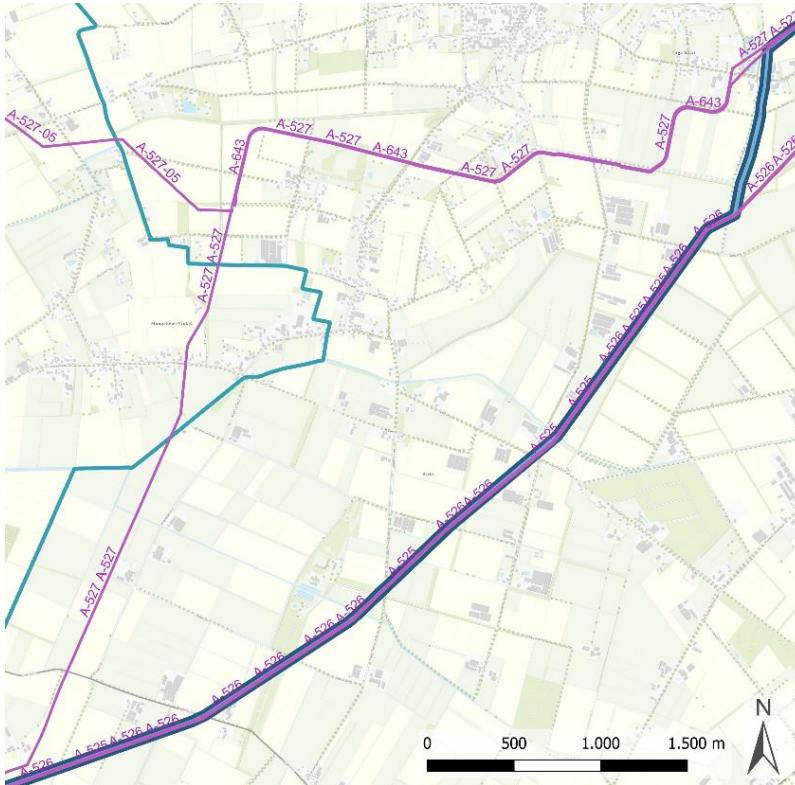
Legenda

- |  |  |  |
|--|--|--|
|  Provinciegrens                   |  Gemeentegrenzen        |  Rijksmonumenten        |
|  Buisleidingen Nationaal Belang   |  Vaarwegen              |  Stillegebieden         |
|  Overige buisleidingen            |  Spoorwegen             |  Natura2000             |
|  Gereserveerde buisleidingstracés |  Hoofd- en snelwegen    |  NNN                    |
|  Indicatieve buisleidingtracés    |  Wegen                  |  Nationale landschappen |
|  Panden                           |  Hoogspanningsleidingen |  Bestaande windturbines |



### 3.2 Bernheze (gemeentecode 11.7)

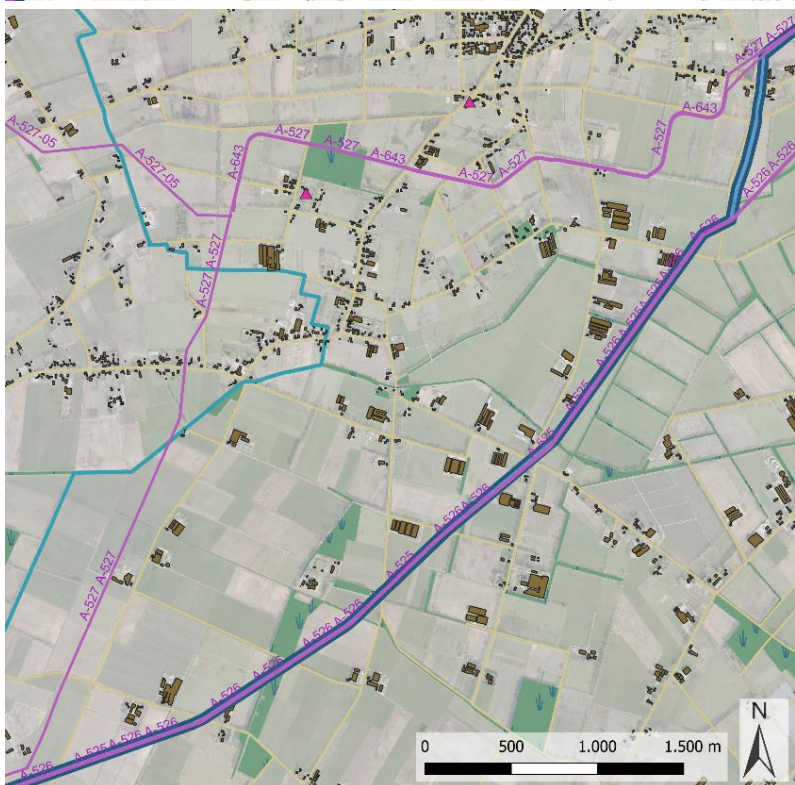
#### 11.7.1



Date: 06/06/2023  
CRS: EPSG:28992

#### Legenda

- Provinciegrens
- Buisleidingen Nationaal Belang
- Overige buisleidingen
- Indicatieve buisleidingstracés
- Gereserveerde buisleidingtracés
- Gemeentegrenzen



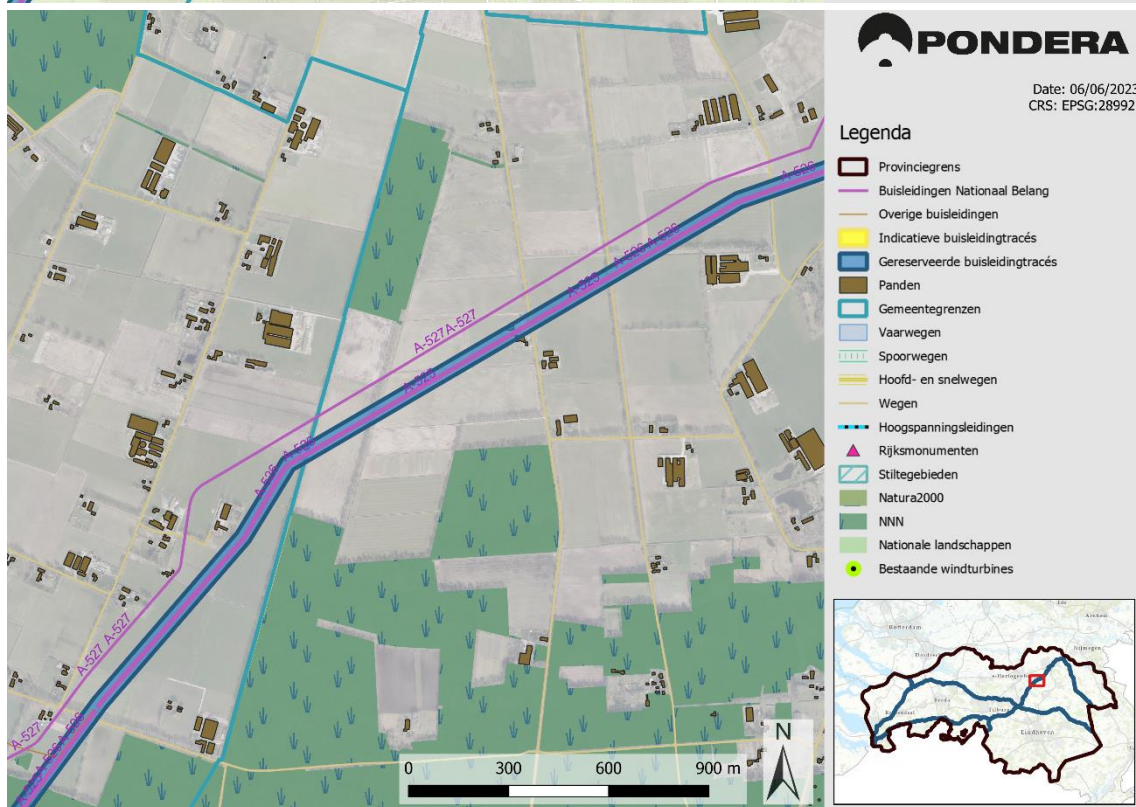
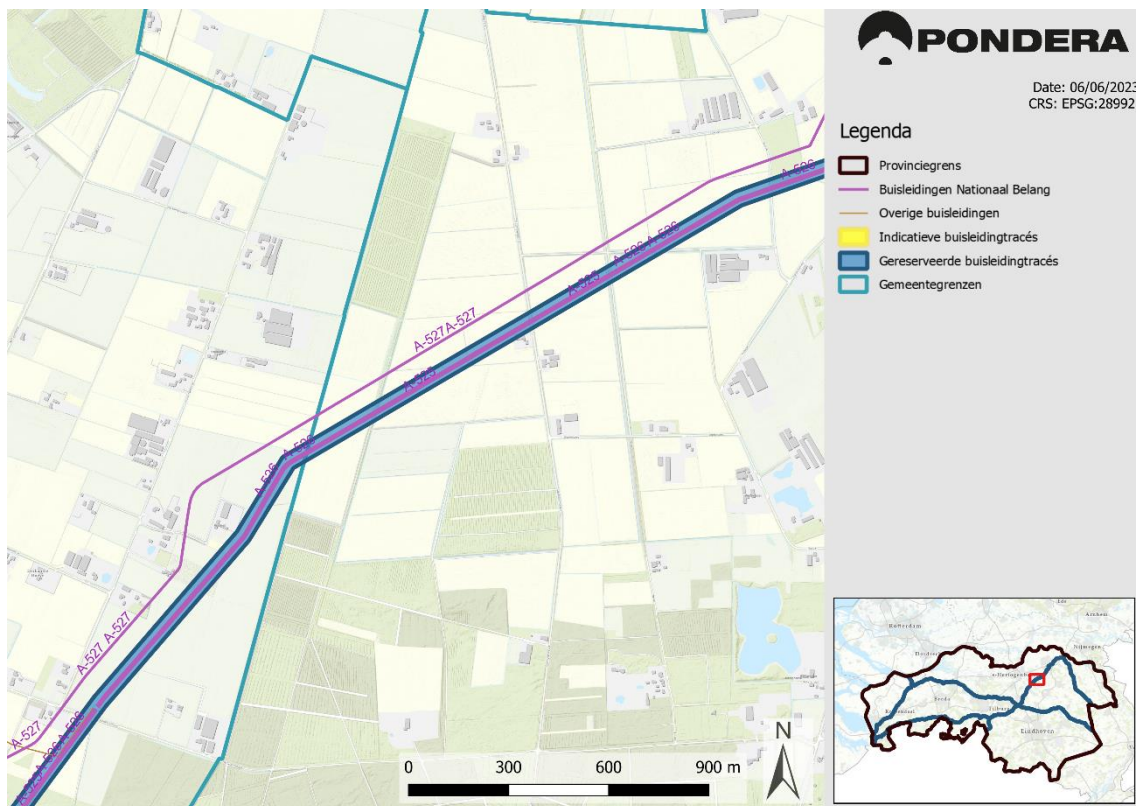
Date: 06/06/2023  
CRS: EPSG:28992

#### Legenda

- Provinciegrens
- Buisleidingen Nationaal Belang
- Overige buisleidingen
- Indicatieve buisleidingstracés
- Gereserveerde buisleidingtracés
- Panden
- Gemeentegrenzen
- Vaarwegen
- Spoorwegen
- Hoofd- en snelwegen
- Wegen
- Hoogspanningsleidingen
- Rijksmonumenten
- Stiltegebieden
- Natura2000
- NNN
- Nationale landschappen
- Bestaande windturbines



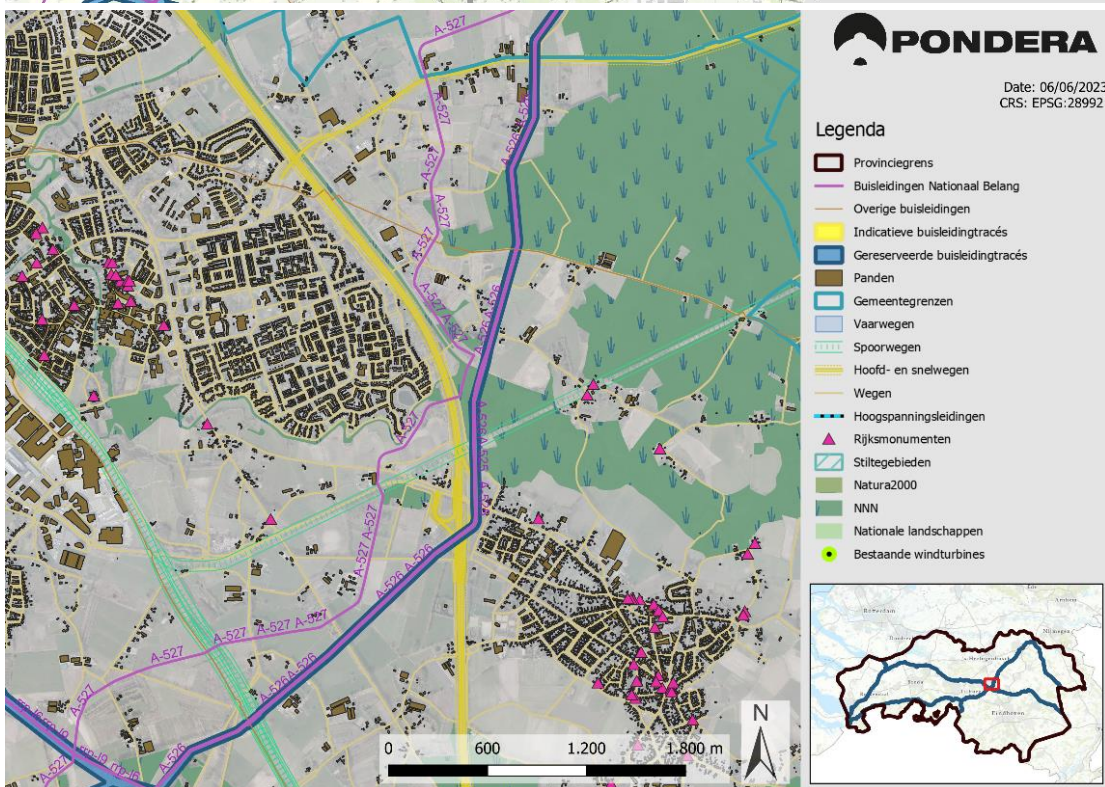
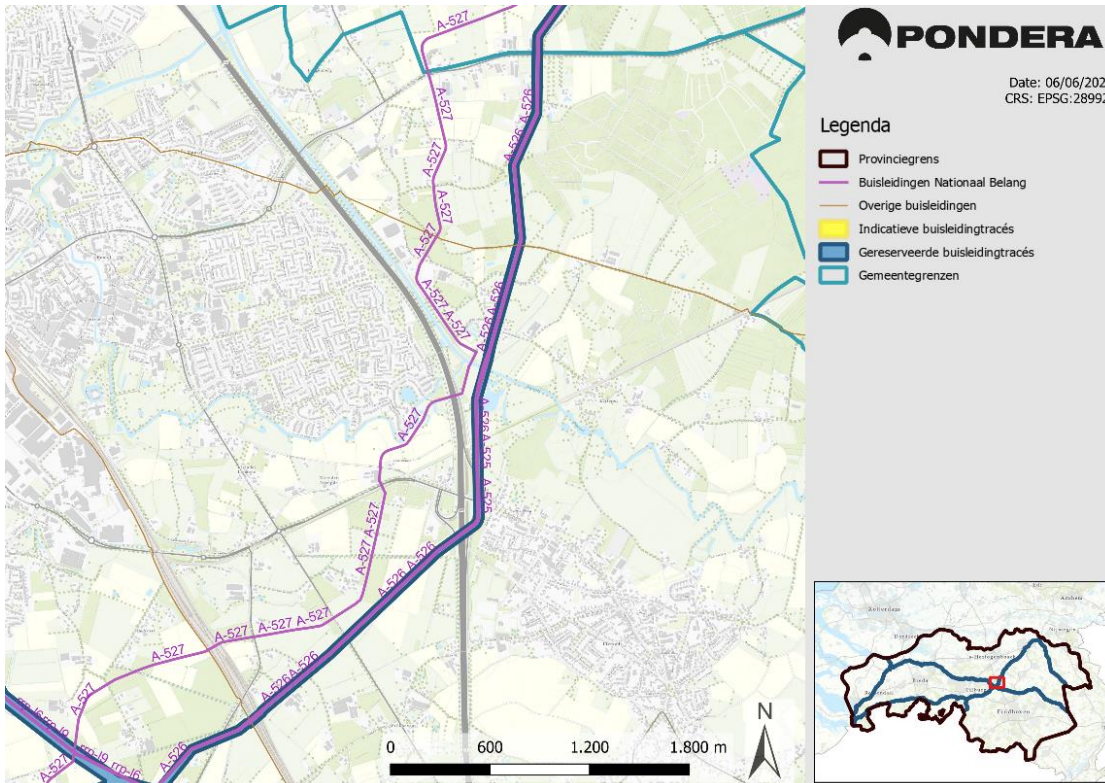
11.7.2



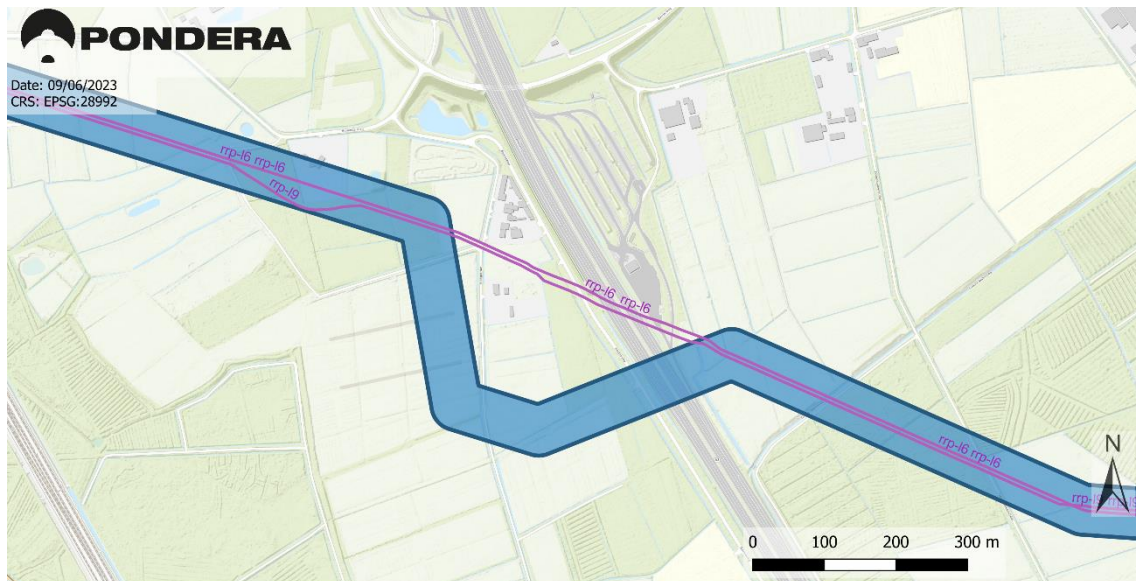


3.3 Boxtel (gemeentecode 11.11)

11.11.1

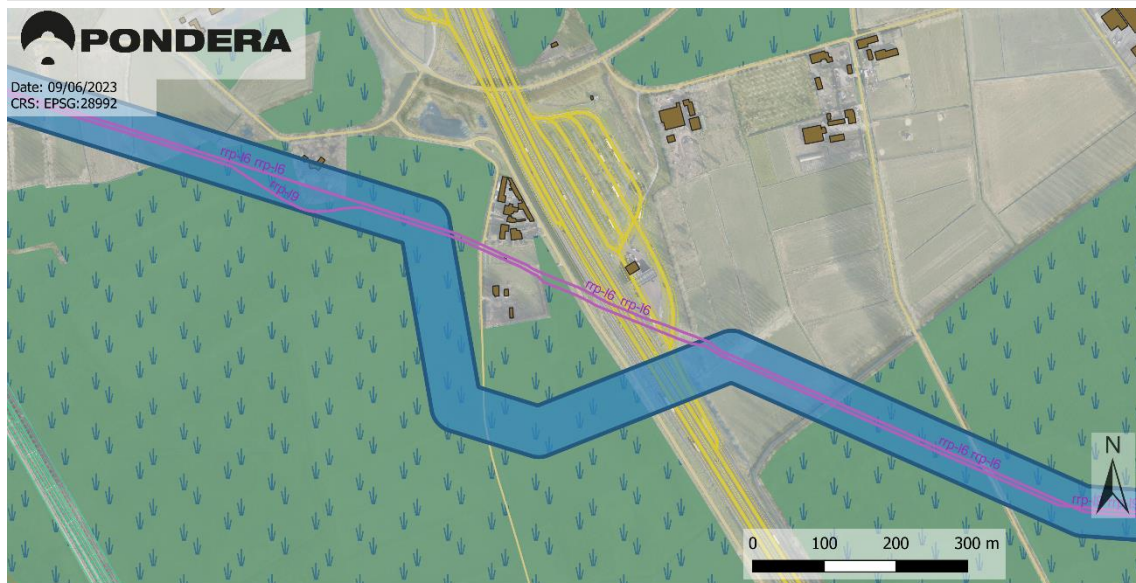
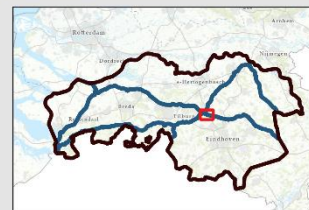


11.11.2



**Legenda**

- Provinciegrens
- Buisleidingen Nationaal Belang
- Overige buisleidingen
- Gereserveerde buisleidingstracés
- Indicatieve buisleidingstracés
- Gemeentegrenzen

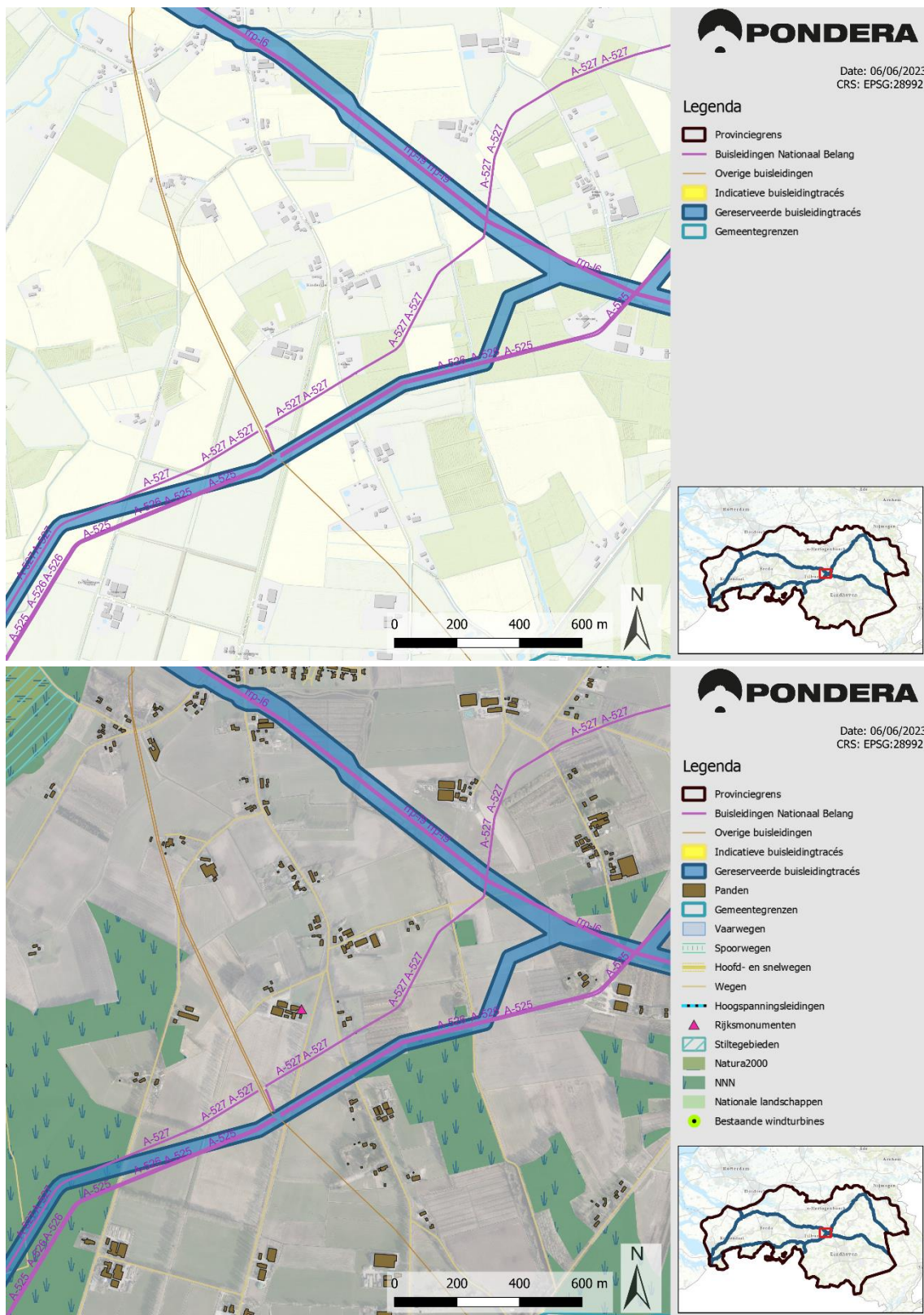


**Legenda**

- |                                  |                        |                        |
|----------------------------------|------------------------|------------------------|
| Provinciegrens                   | Gemeentegrenzen        | Rijksmonumenten        |
| Buisleidingen Nationaal Belang   | Vaarwegen              | Stillegebieden         |
| Overige buisleidingen            | Spoorwegen             | Natura2000             |
| Gereserveerde buisleidingstracés | Hoofd- en snelwegen    | NNN                    |
| Indicatieve buisleidingstracés   | Wegen                  | Nationale landschappen |
| Panden                           | Hoogspanningsleidingen | Bestaande windturbines |

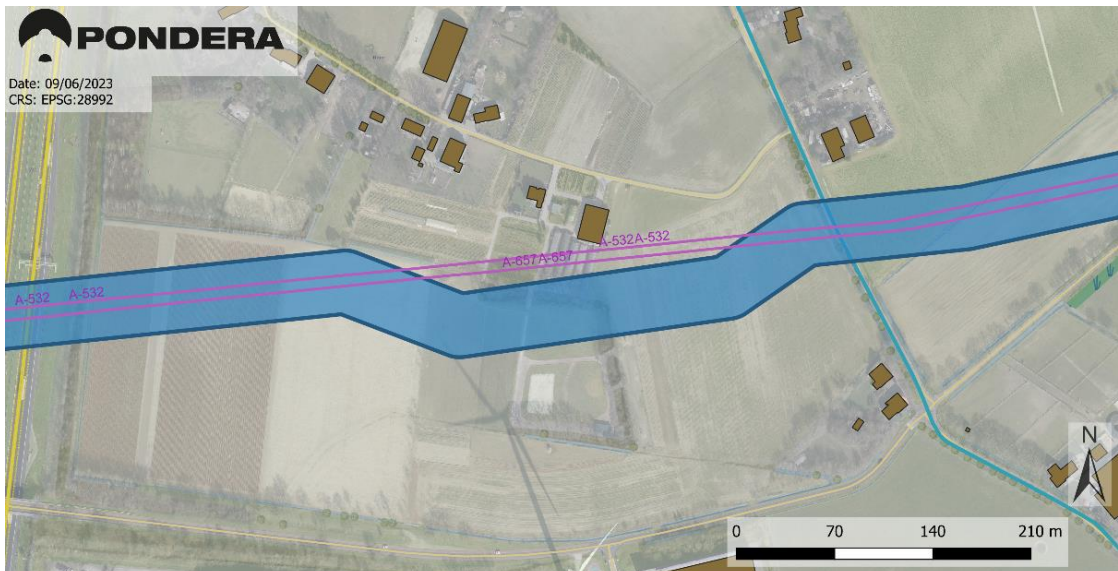

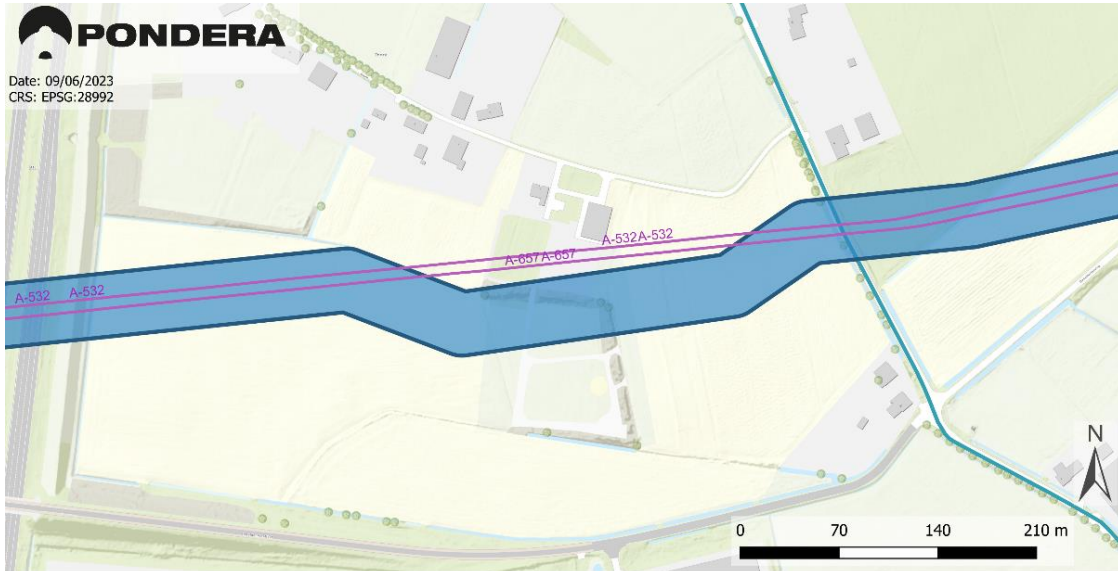


11.11.3



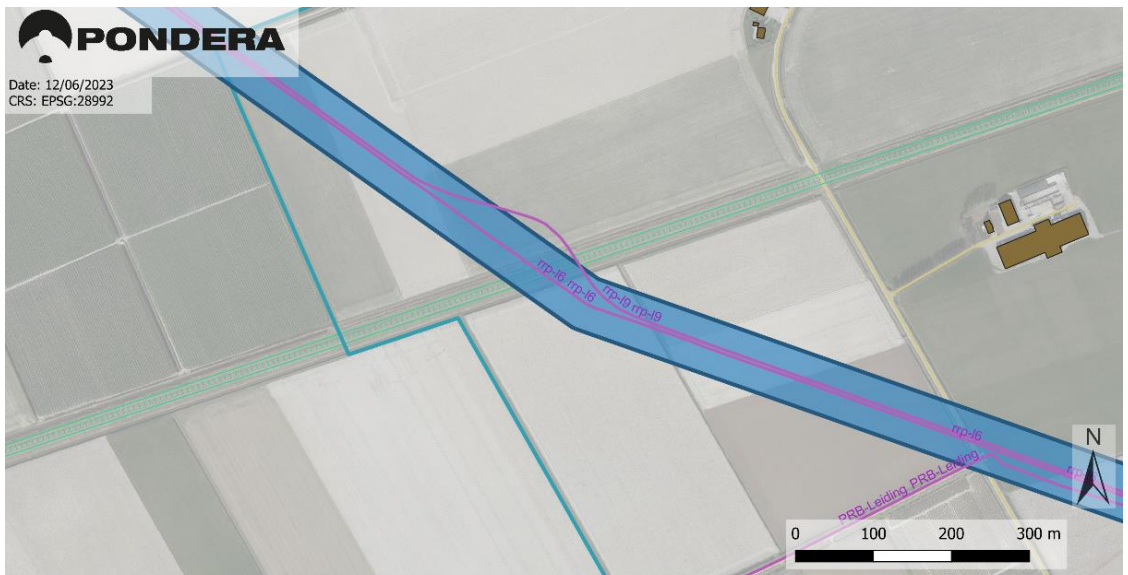

### 3.4 Breda (gemeentecode 11.12)

#### 11.12.1

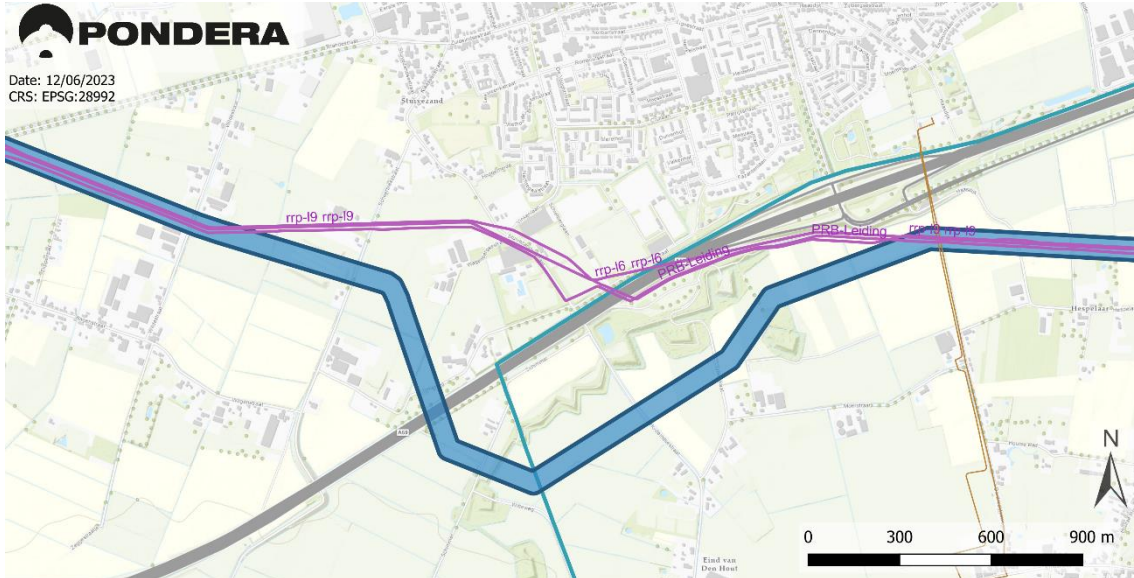


### 3.5 Drimmelen (gemeentecode 11.16)

11.16.1

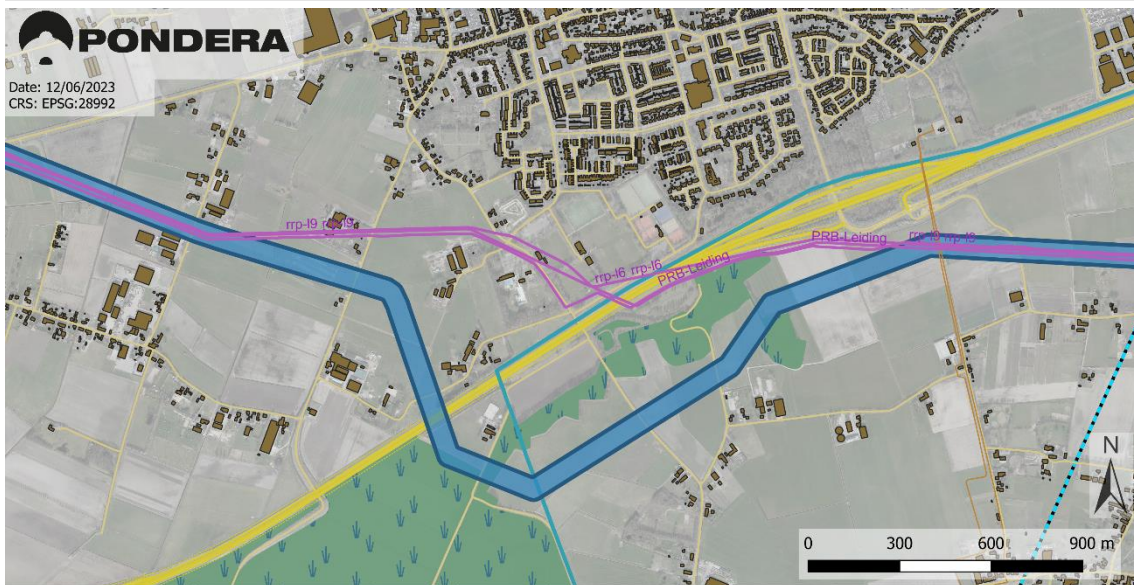


11.16.2



**Legenda**

- Provinciegrens
- Buisleidingen Nationaal Belang
- Overige buisleidingen
- Gereserveerde buisleidingstracés
- Indicatieve buisleidingtracés
- Gemeentegrenzen



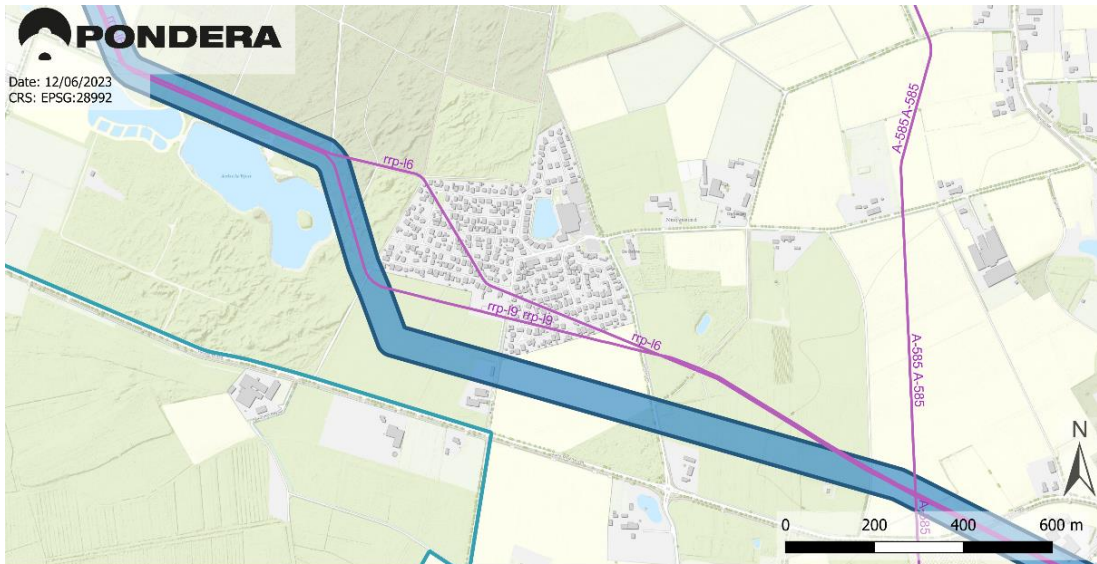
**Legenda**

- Provinciegrens
- Gemeentegrenzen
- Buisleidingen Nationaal Belang
- Overige buisleidingen
- Gereserveerde buisleidingstracés
- Indicatieve buisleidingtracés
- Panden
- Vaarwegen
- Spoorwegen
- Hoofd- en snelwegen
- Wegen
- Rijksmonumenten
- Stillegebieden
- Natura2000
- NNN
- Nationale landschappen
- Hoogspanningsleidingen
- Bestaande windturbines









### 3.6 Gemert-Bakel (gemeentecode 11.22)

#### 11.22.1



#### Legenda

-  Provinciegrens
-  Buisleidingen Nationaal Belang
-  Overige buisleidingen
-  Gereserveerde buisleidingstracés
-  Indicatieve buisleidingstracés
-  Gemeentegrenzen



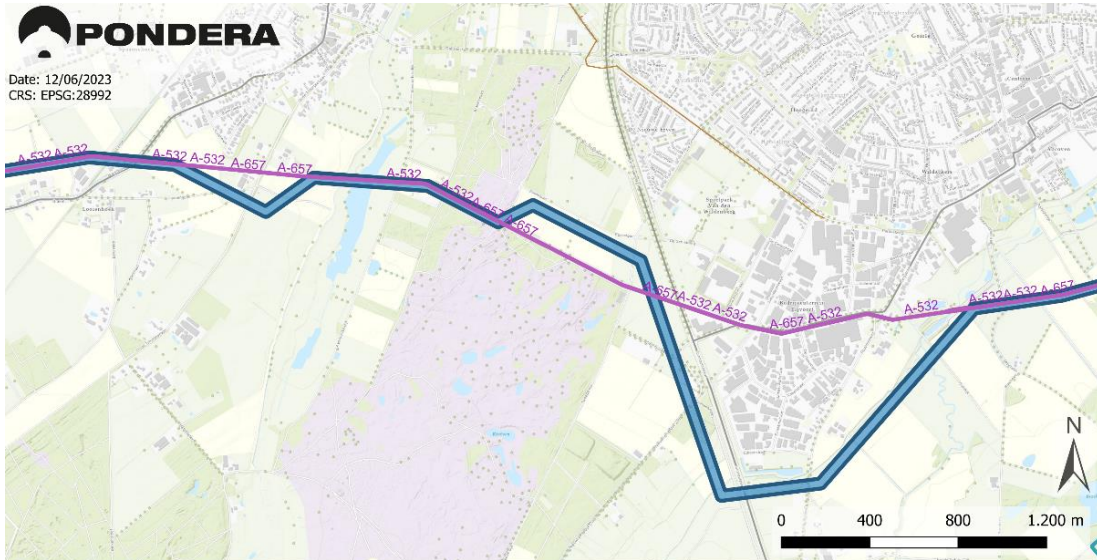
#### Legenda

- |  |  |  |
|--|--|--|
|  Provinciegrens                   |  Gemeentegrenzen        |  Rijksmonumenten        |
|  Buisleidingen Nationaal Belang   |  Vaarwegen              |  Stillegebieden         |
|  Overige buisleidingen            |  Spoorwegen             |  Natura2000             |
|  Gereserveerde buisleidingstracés |  Hoofd- en snelwegen    |  NNN                    |
|  Indicatieve buisleidingstracés   |  Wegen                  |  Nationale landschappen |
|  Panden                           |  Hoogspanningsleidingen |  Bestaande windturbines |



### 3.7 Goirle (gemeentecode 11.24)

#### 11.24.1



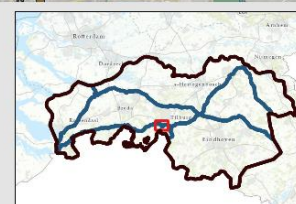
**Legenda**

- Provinciegrens
- Buisleidingen Nationaal Belang
- Overige buisleidingen
- Gereserveerde buisleidingstracés
- Indicatieve buisleidingtracés
- Gemeentegrenzen



**Legenda**


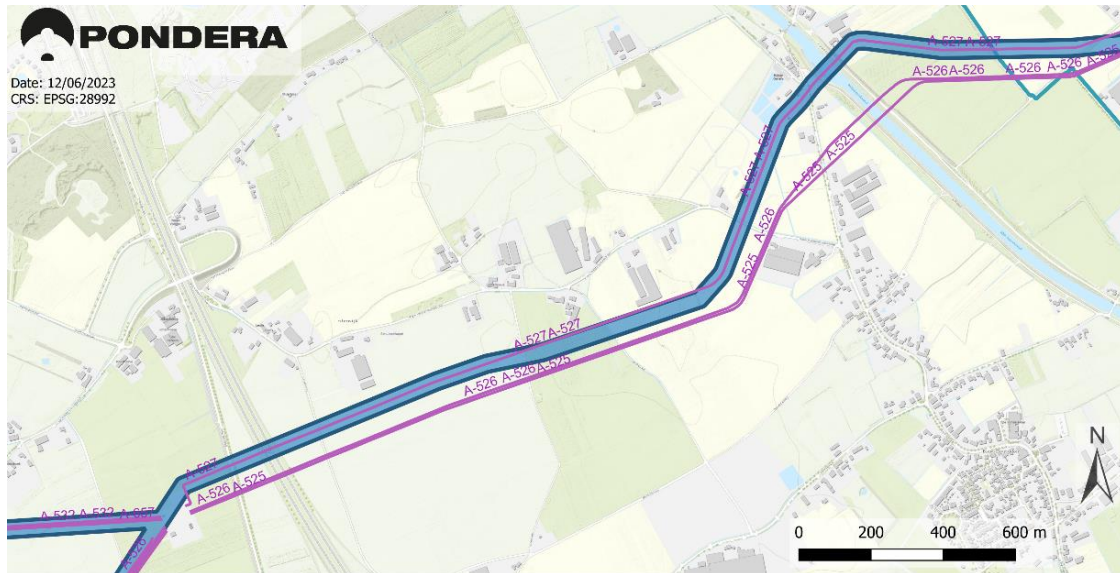
- Provinciegrens
- Buisleidingen Nationaal Belang
- Overige buisleidingen
- Gereserveerde buisleidingstracés
- Indicatieve buisleidingtracés
- Panden
- Gemeentegrenzen
- Vaarwegen
- Spoorwegen
- Hoofd- en snelwegen
- Wegen
- Hoogspanningsleidingen
- ▲ Rijksmonumenten
- Stillegebieden
- Natura2000
- NNN
- Nationale landschappen
- Bestaande windturbines





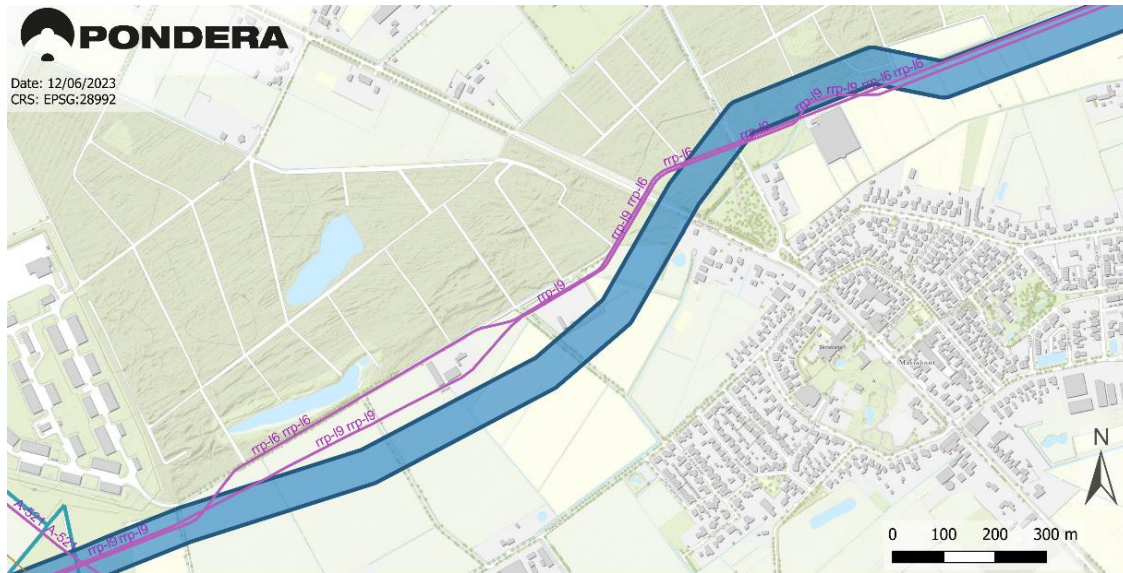
### 3.8 Hilvarenbeek (gemeentecode 11.30)

#### 11.30.1









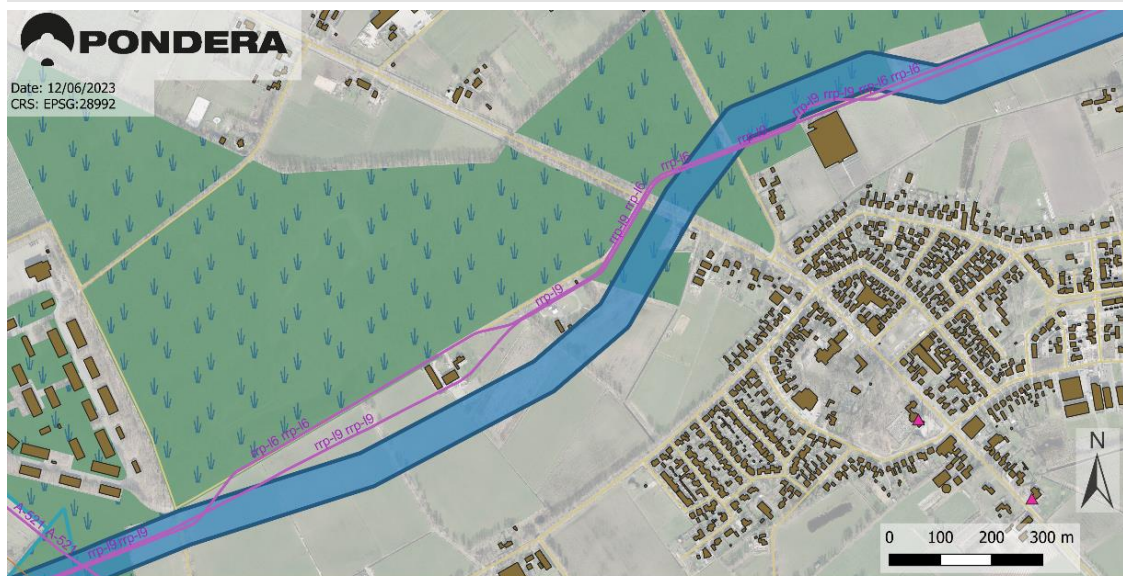
### 3.9 Laarbeek (gemeentecode 11.31)

#### 11.31.1



#### Legenda

-  Provinciegrens
-  Buisleidingen Nationaal Belang
-  Overige buisleidingen
-  Gereserveerde buisleidingstracés
-  Indicatieve buisleidingtracés
-  Gemeentegrenzen



#### Legenda

- |  |  |  |
|--|--|--|
|  Provinciegrens                   |  Gemeentegrenzen        |  Rijksmonumenten        |
|  Buisleidingen Nationaal Belang   |  Vaarwegen              |  Stillegebieden         |
|  Overige buisleidingen            |  Spoorwegen             |  Natura2000             |
|  Gereserveerde buisleidingstracés |  Hoofd- en snelwegen    |  NNN                    |
|  Indicatieve buisleidingtracés    |  Wegen                  |  Nationale landschappen |
|  Panden                           |  Hoogspanningsleidingen |  Bestaande windturbines |



11.31.2

Date: 12/06/2023  
CRS: EPSG:28992



**Legenda**

- Provinciegrens
- Buisleidingen Nationaal Belang
- Overige buisleidingen
- Gereserveerde buisleidingtracés
- Indicatieve buisleidingtracés
- Gemeentegrenzen



Date: 12/06/2023  
CRS: EPSG:28992

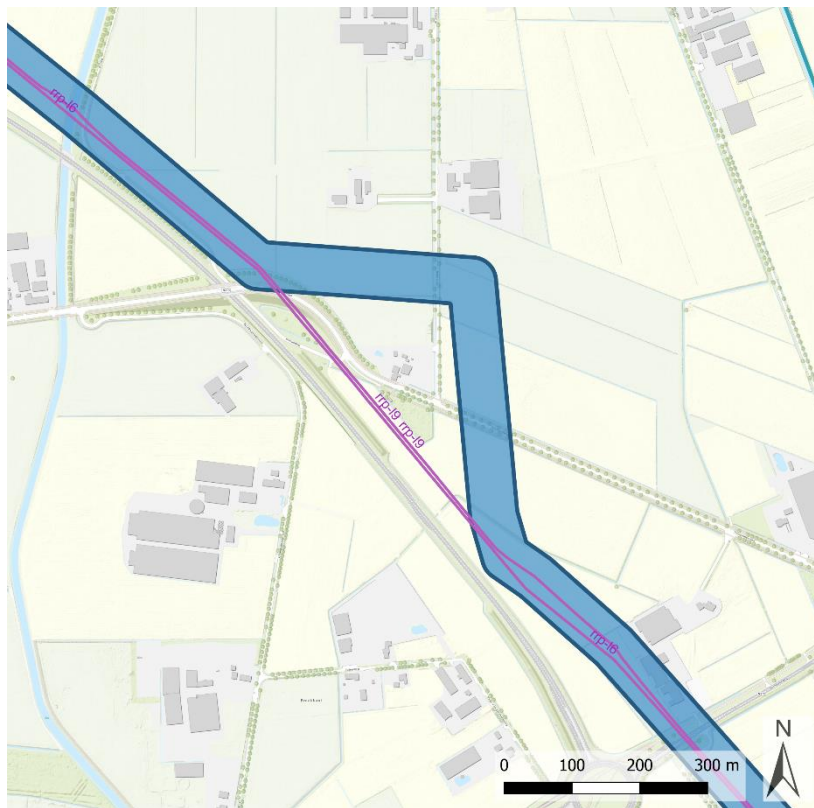


**Legenda**

- Provinciegrens
- Buisleidingen Nationaal Belang
- Overige buisleidingen
- Gereserveerde buisleidingtracés
- Indicatieve buisleidingtracés
- Panden
- Gemeentegrenzen
- Vaarwegen
- Spoorwegen
- Hoofd- en snelwegen
- Wegen
- Hoogspanningsleidingen
- Rijksmonumenten
- Stillegebieden
- Natura2000
- NNN
- Nationale landschappen
- Bestaande windturbines



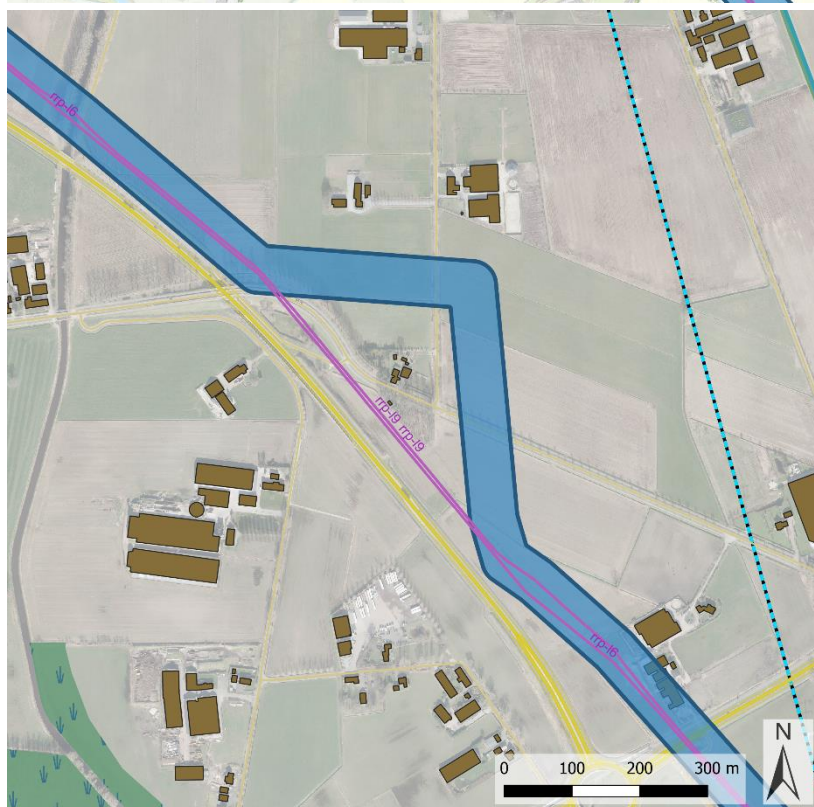
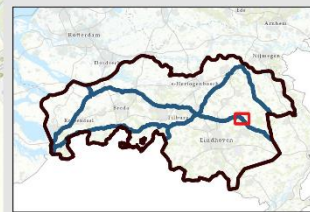
11.31.3



Date: 06/06/2023  
CRS: EPSG:28992

**Legenda**

- Provinciegrens
- Buisleidingen Nationaal Belang
- Overige buisleidingen
- Indicatieve buisleidingstracés
- Gereserveerde buisleidingstracés
- Gemeentegrenzen



Date: 06/06/2023  
CRS: EPSG:28992

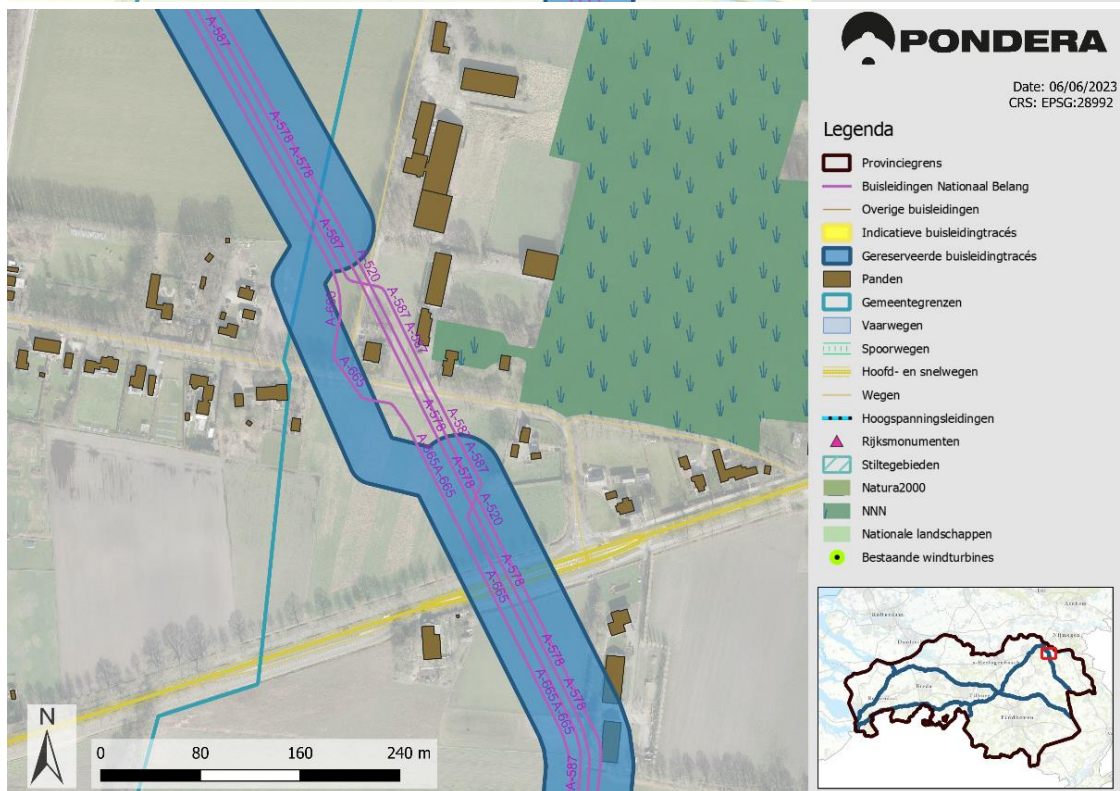
**Legenda**

- Provinciegrens
- Buisleidingen Nationaal Belang
- Overige buisleidingen
- Indicatieve buisleidingstracés
- Gereserveerde buisleidingstracés
- Panden
- Gemeentegrenzen
- Vaarwegen
- Spoorwegen
- Hoofd- en snelwegen
- Wegen
- Hoogspanningsleidingen
- Rijksmonumenten
- Stillegebieden
- Natura2000
- NNN
- Nationale landschappen
- Bestaande windturbines



### 3.10 Land van Cuijk (gemeentecode 11.32)

#### 11.32.1



11.32.2

Date: 12/06/2023  
CRS: EPSG:28992



**Legenda**

- Provinciegrens
- Buisleidingen Nationaal Belang
- Overige buisleidingen
- Gereserveerde buisleidingstracés
- Indicatieve buisleidingtracés
- Gemeentegrenzen



Date: 12/06/2023  
CRS: EPSG:28992

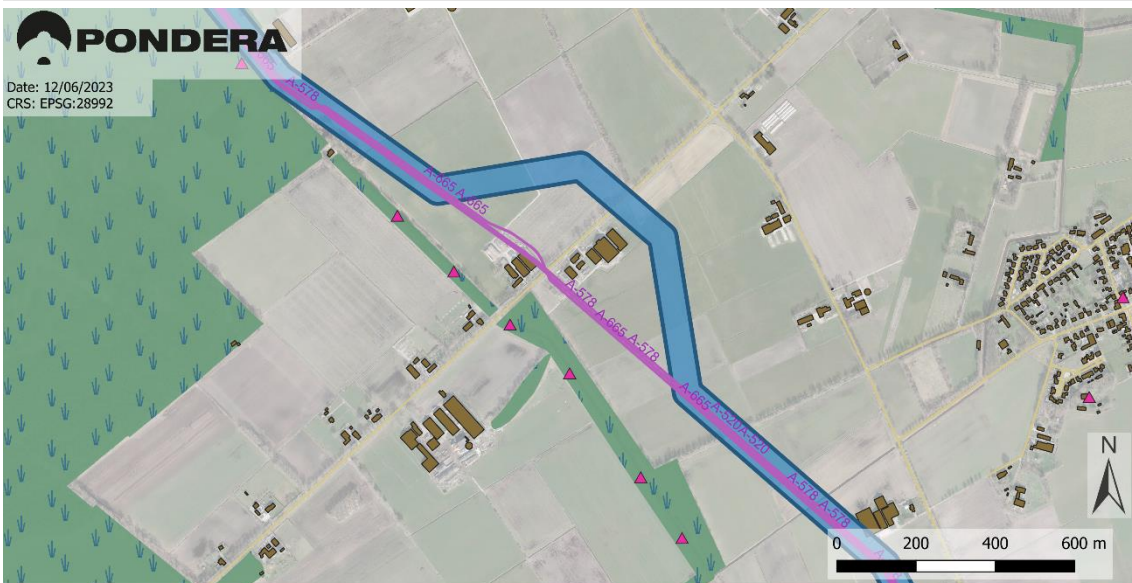


**Legenda**

- Provinciegrens
- Gemeentegrenzen
- Buisleidingen Nationaal Belang
- Overige buisleidingen
- Gereserveerde buisleidingstracés
- Indicatieve buisleidingtracés
- Panden
- Vaarwegen
- Spoorwegen
- Hoofd- en snelwegen
- Wegen
- Rijksmonumenten
- Stillegebieden
- Natura2000
- NNN
- Nationale landschappen
- Hoogspanningsleidingen
- Bestaande windturbines

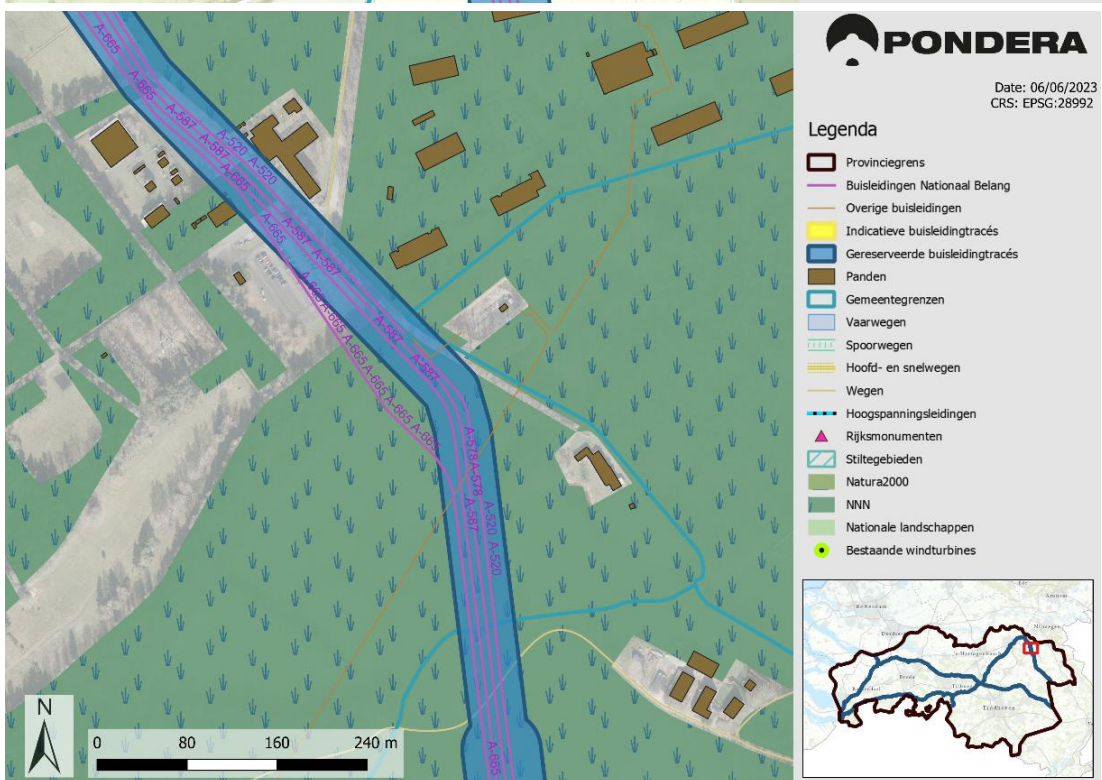
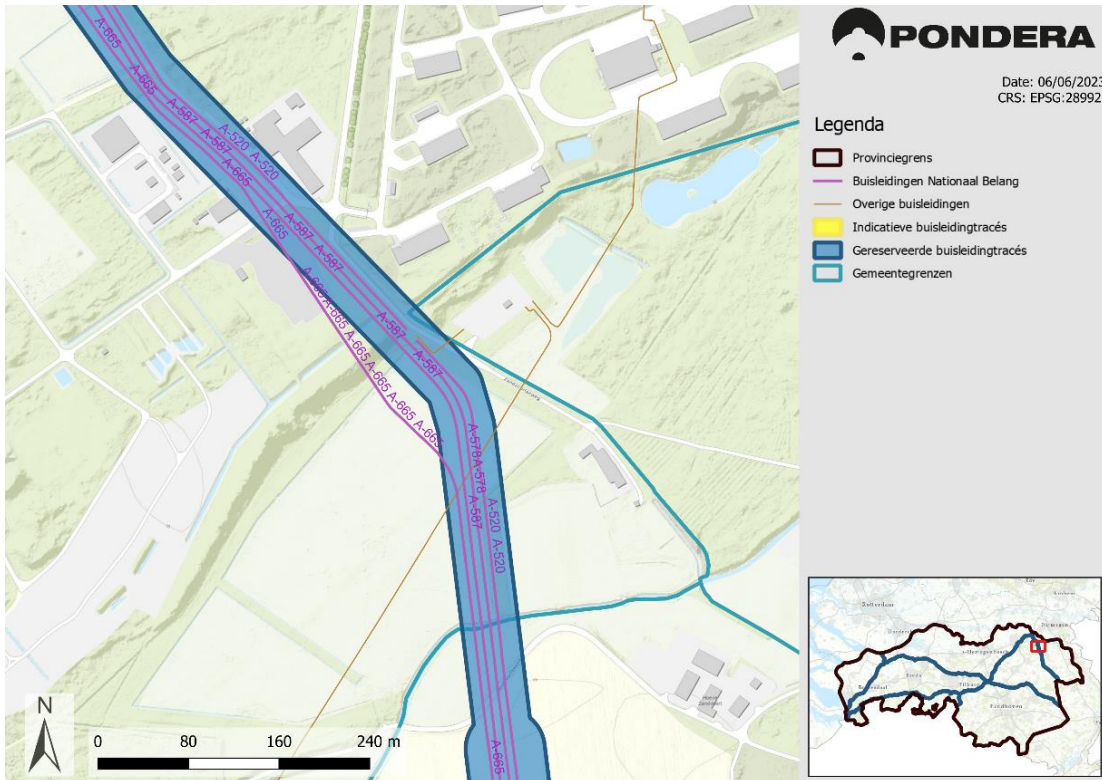


11.32.3



### 3.11 Maashorst (gemeentecode 11.34)

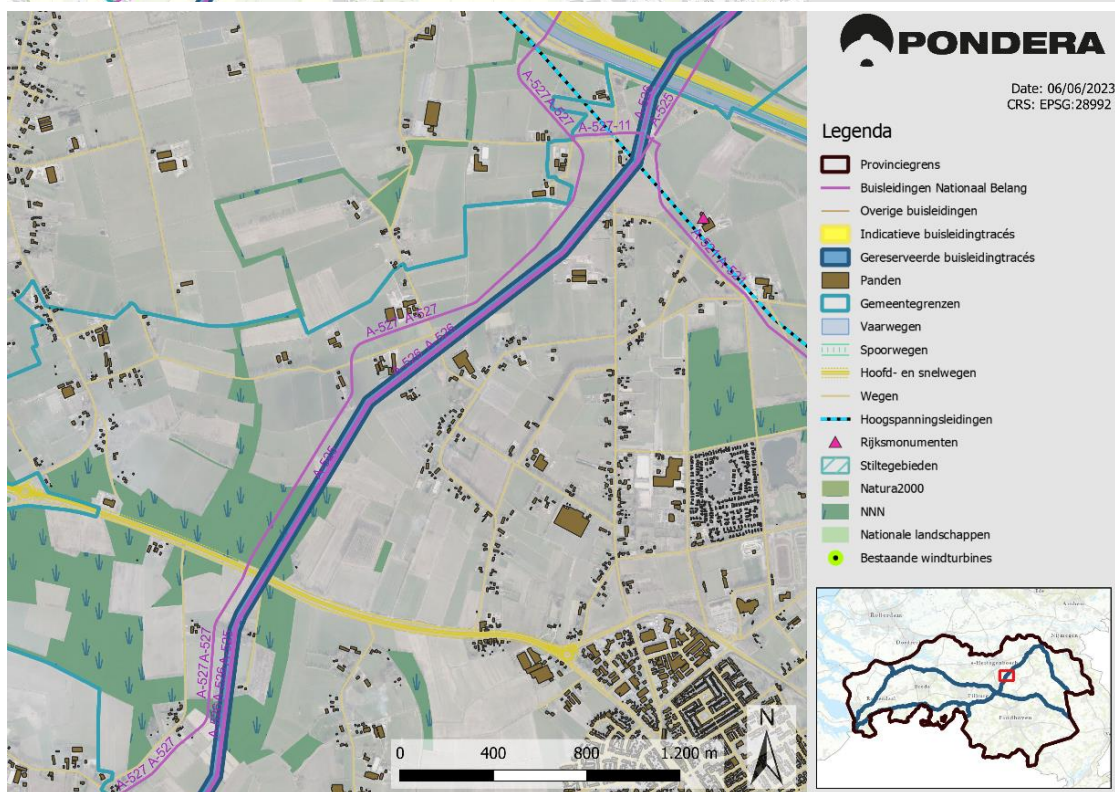
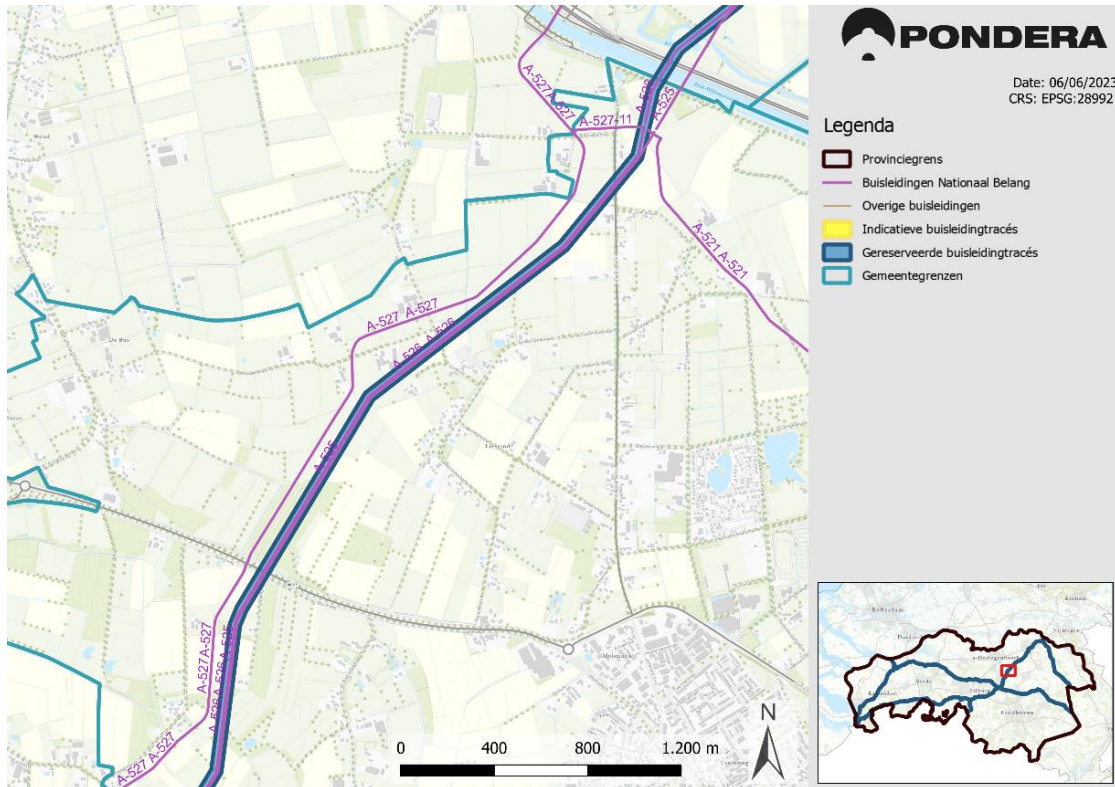
11.34.1



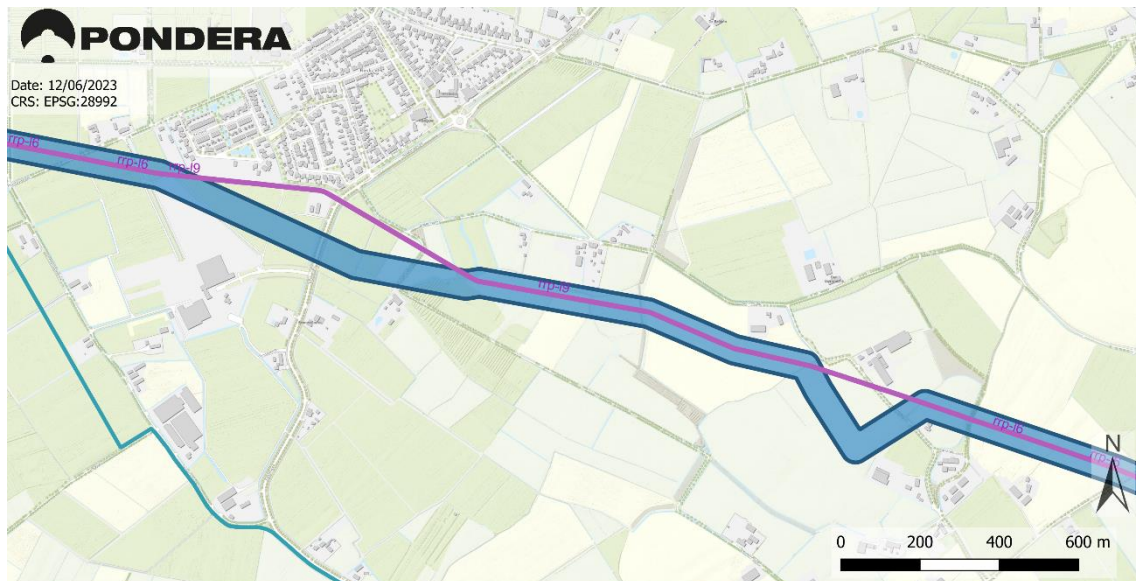


### 3.12 Meerijstad (gemeentecode 11.35)

11.35.1

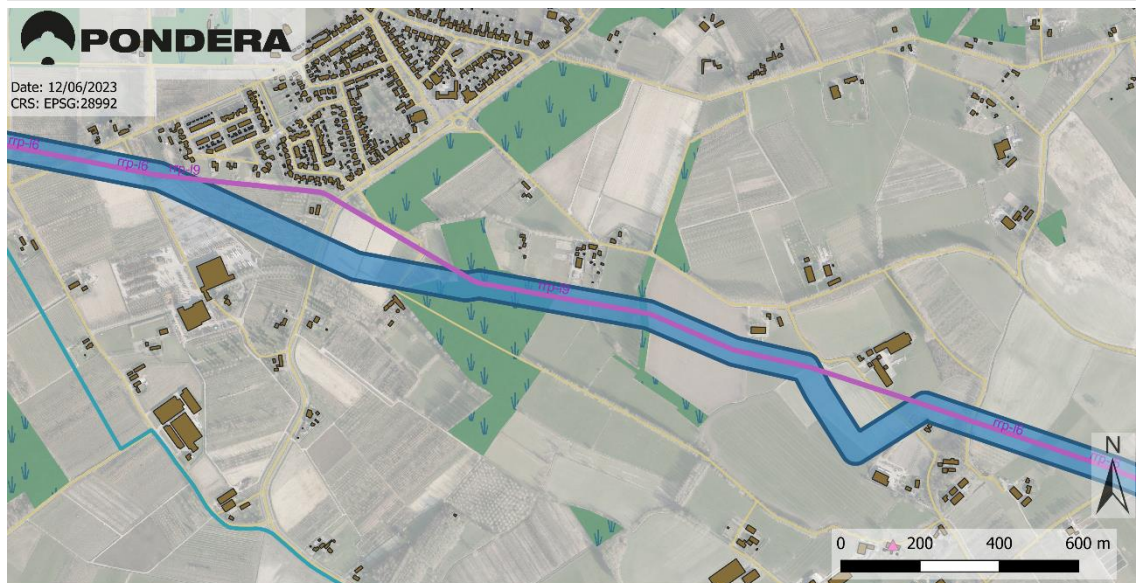
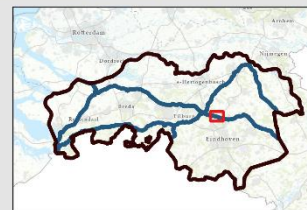


11.35.2



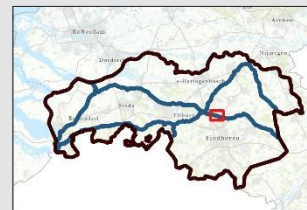
**Legenda**

- Provinciegrens
- Buisleidingen Nationaal Belang
- Overige buisleidingen
- Gereserveerde buisleidingtracés
- Indicatieve buisleidingtracés
- Gemeentegrenzen



**Legenda**

- Provinciegrens
- Gemeentegrenzen
- Buisleidingen Nationaal Belang
- Overige buisleidingen
- Gereserveerde buisleidingtracés
- Indicatieve buisleidingtracés
- Panden
- Vaarwegen
- Spoorwegen
- Hoofd- en snelwegen
- Wegen
- Hoogspanningsleidingen
- Rijksmonumenten
- Stillegebieden
- Natura2000
- NNN
- Nationale landschappen
- Bestaande windturbines



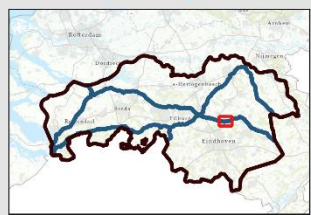
11.35.3



- Legenda**
- Provinciegrens
  - Buisleidingen Nationaal Belang
  - Overige buisleidingen
  - Gereserveerde buisleidingstracés
  - Indicatieve buisleidingtracés
  - Gemeentegrenzen

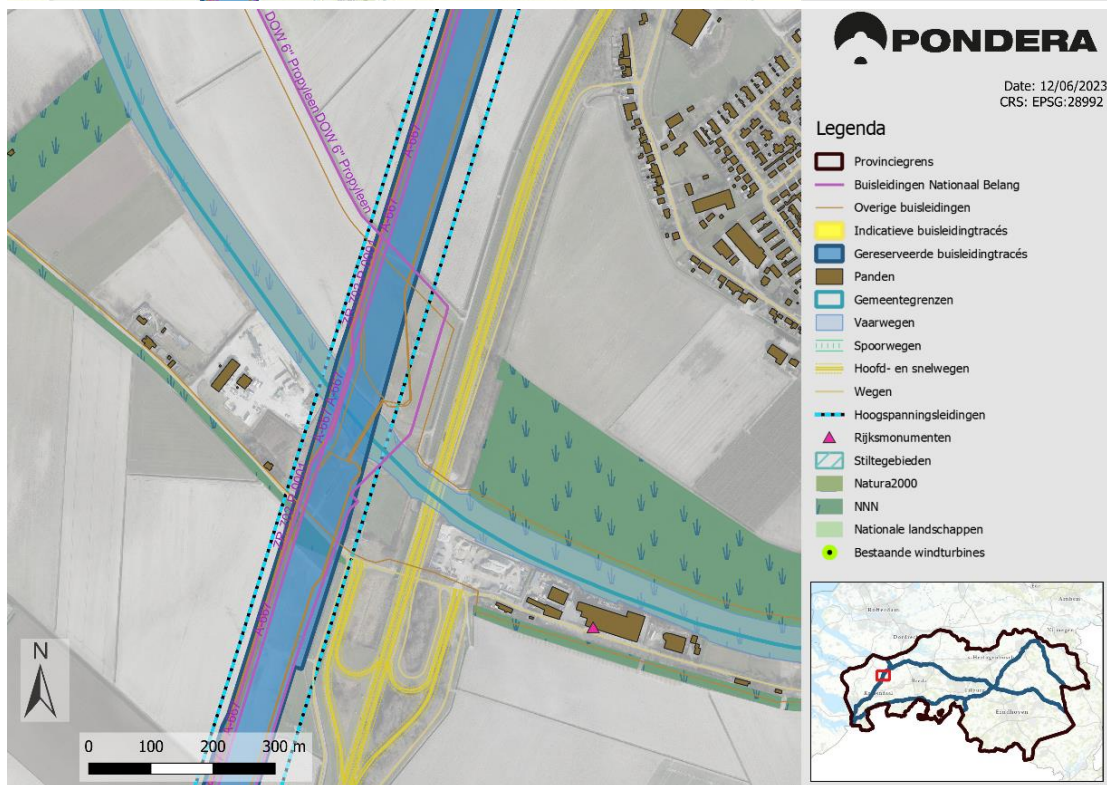


- Legenda**
- |  |  |   |
|--|--|---|
| <span style="border: 1px solid black; display: inline-block; width: 10px; height: 10px; margin-right: 5px;"></span> Provinciegrens | <span style="border: 1px solid blue; width: 10px; height: 10px; margin-right: 5px;"></span> Gemeentegrenzen  | <span style="color: purple; font-size: 1em; margin-right: 5px;">▲</span> Rijksmonumenten                              |
| <span style="border-bottom: 1px solid purple; width: 20px; margin-right: 5px;"></span> Buisleidingen Nationaal Belang              | <span style="border-bottom: 1px solid lightblue; width: 20px; margin-right: 5px;"></span> Vaarwegen          | <span style="border: 1px solid lightblue; width: 10px; height: 10px; margin-right: 5px;"></span> Stillegebieden       |
| <span style="border-bottom: 1px solid brown; width: 20px; margin-right: 5px;"></span> Overige buisleidingen                        | <span style="border-bottom: 1px dashed green; width: 20px; margin-right: 5px;"></span> Spoorwegen            | <span style="background-color: #90EE90; width: 10px; height: 10px; margin-right: 5px;"></span> Natura2000             |
| <span style="border: 2px solid blue; width: 20px; height: 10px; margin-right: 5px;"></span> Gereserveerde buisleidingstracés       | <span style="border-bottom: 2px solid yellow; width: 20px; margin-right: 5px;"></span> Hoofd- en snelwegen   | <span style="background-color: #90EE90; width: 10px; height: 10px; margin-right: 5px;"></span> NNN                    |
| <span style="border: 2px solid yellow; width: 20px; height: 10px; margin-right: 5px;"></span> Indicatieve buisleidingtracés        | <span style="border-bottom: 1px solid brown; width: 20px; margin-right: 5px;"></span> Wegen                  | <span style="background-color: #90EE90; width: 10px; height: 10px; margin-right: 5px;"></span> Nationale landschappen |
| <span style="background-color: #8B4513; width: 10px; height: 10px; margin-right: 5px;"></span> Panden                              | <span style="border-bottom: 2px dashed blue; width: 20px; margin-right: 5px;"></span> Hoogspanningsleidingen | <span style="color: green; font-size: 1em; margin-right: 5px;">●</span> Bestaande windturbines                        |



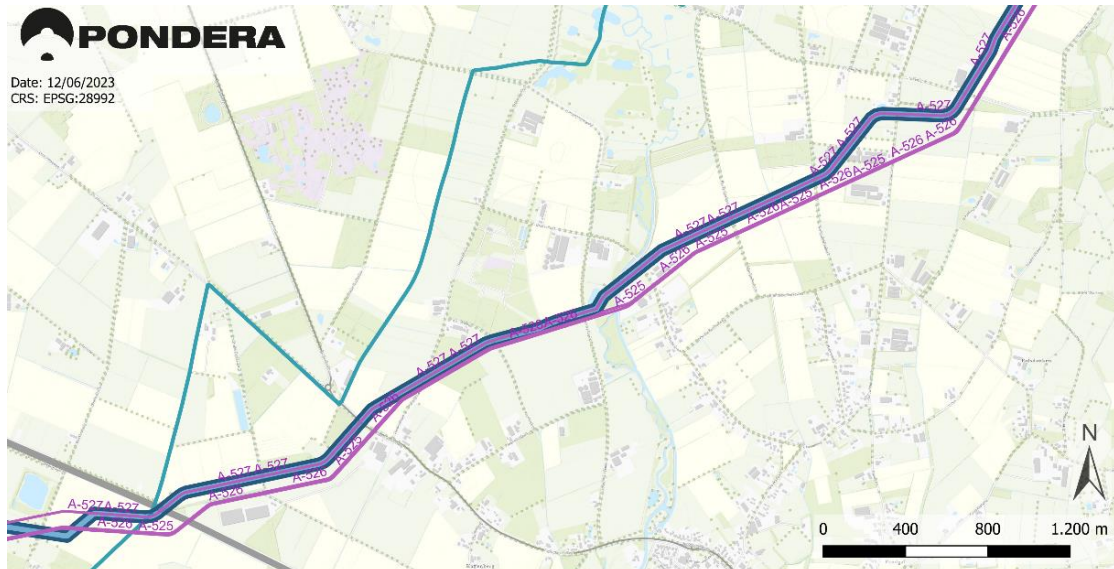
3.13 Moerdijk (gemeentecode 11.36)

11.36.1









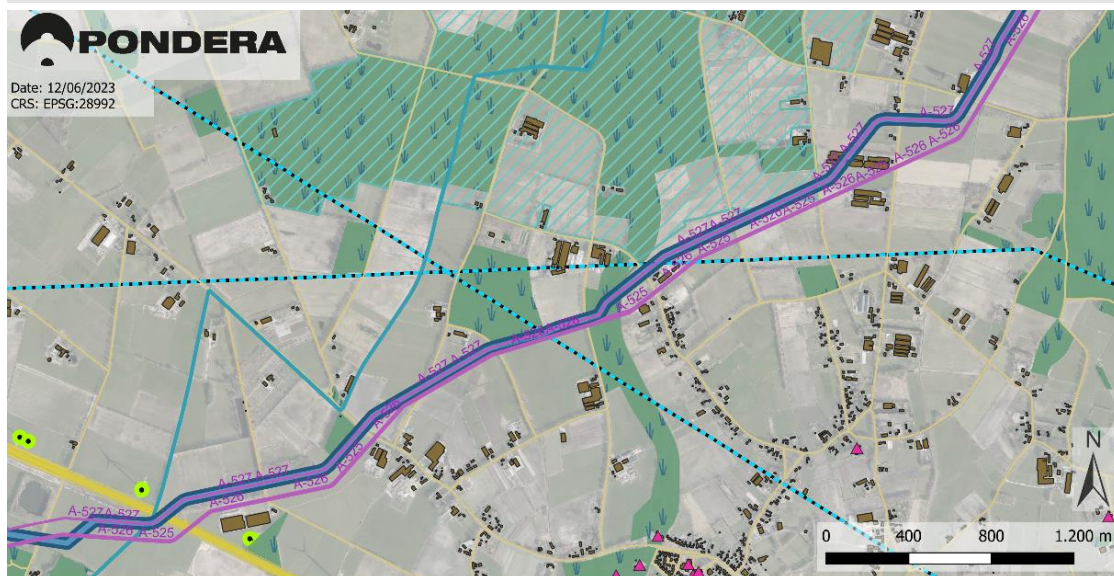
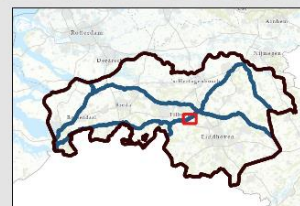
### 3.14 Oirschot (gemeentecode 11.38)

11.38.1



**Legenda**

-  Provinciegrens
-  Buisleidingen Nationaal Belang
-  Overige buisleidingen
-  Gereserveerde buisleidingtracés
-  Indicatieve buisleidingtracés
-  Gemeentegrenzen



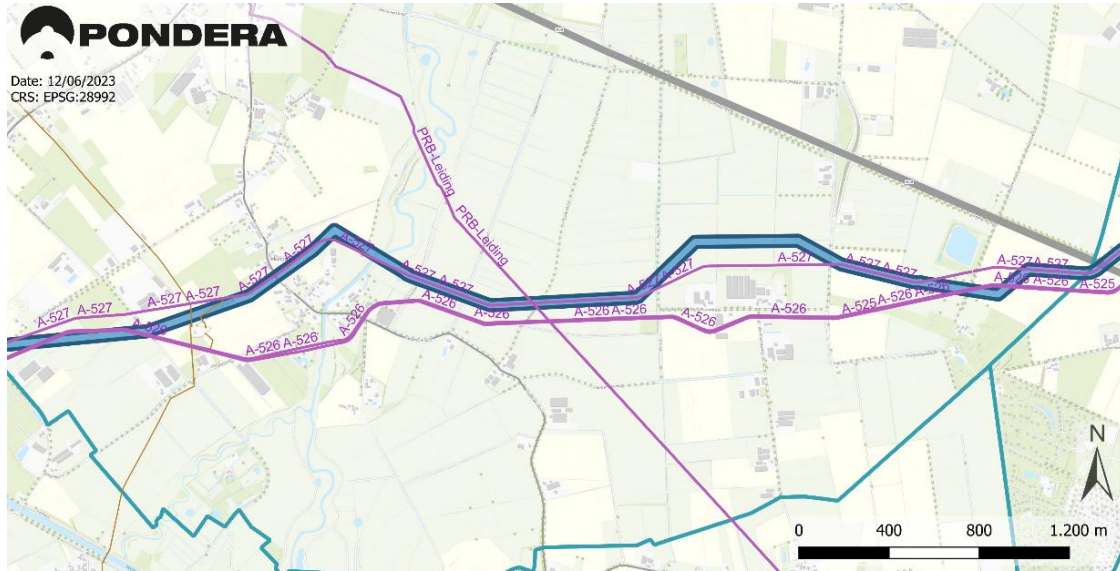
**Legenda**

-  Provinciegrens
-  Buisleidingen Nationaal Belang
-  Overige buisleidingen
-  Gereserveerde buisleidingtracés
-  Indicatieve buisleidingtracés
-  Panden
-  Gemeentegrenzen
-  Vaarwegen
-  Spoorwegen
-  Hoofd- en snelwegen
-  Wegen
-  Hoogspanningsleidingen
-  Rijksmonumenten
-  Stillegebieden
-  Natura2000
-  NNN
-  Nationale landschappen
-  Bestaande windturbines



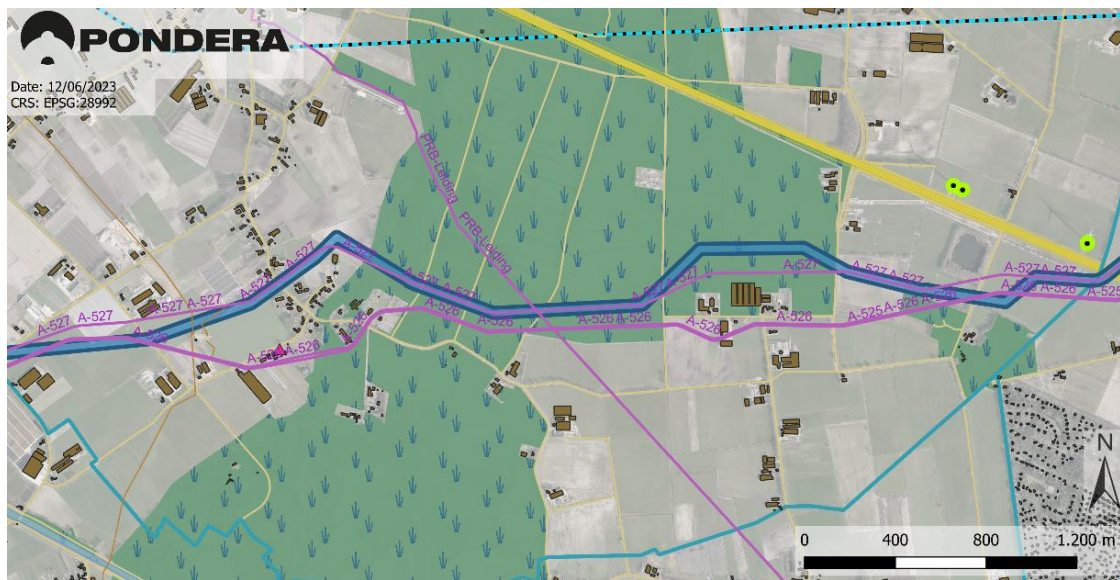
### 3.15 Oosterwijk (gemeentecode 11.39)

11.39.1



**Legenda**

-  Provinciegrens
-  Buisleidingen Nationaal Belang
-  Overige buisleidingen
-  Gereserveerde buisleidingtracés
-  Indicatieve buisleidingtracés
-  Gemeentegrenzen

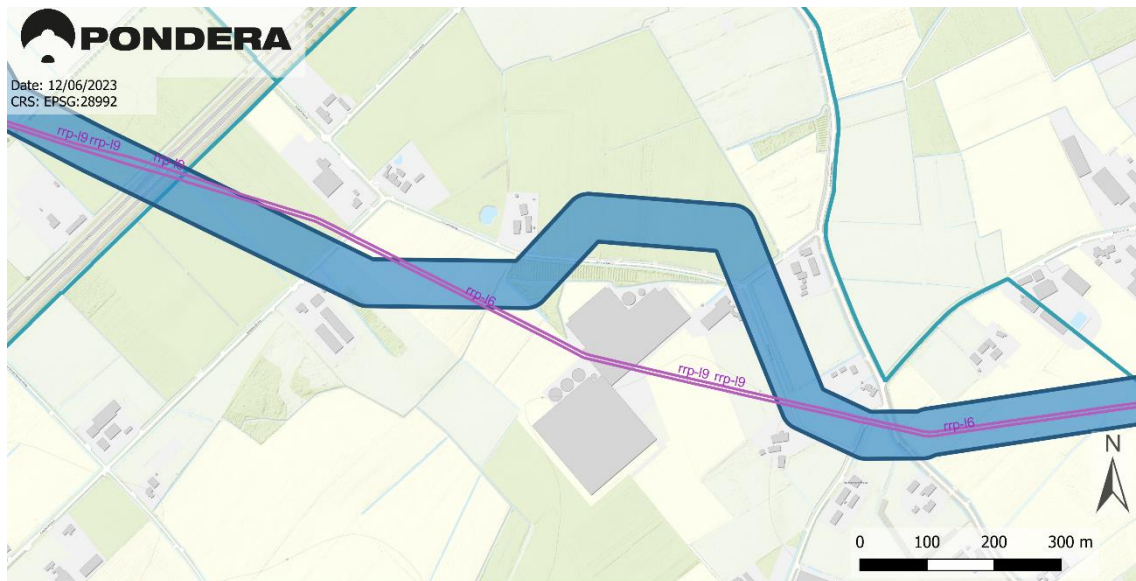


**Legenda**

- |   |  |  |
|---|--|--|
|  Provinciegrens                  |  Gemeentegrenzen        |  Rijksmonumenten        |
|  Buisleidingen Nationaal Belang  |  Vaarwegen              |  Stillegebieden         |
|  Overige buisleidingen           |  Spoorwegen             |  Natura2000             |
|  Gereserveerde buisleidingtracés |  Hoofd- en snelwegen    |  NNN                    |
|  Indicatieve buisleidingtracés   |  Wegen                  |  Nationale landschappen |
|  Panden                          |  Hoogspanningsleidingen |  Bestaande windturbines |

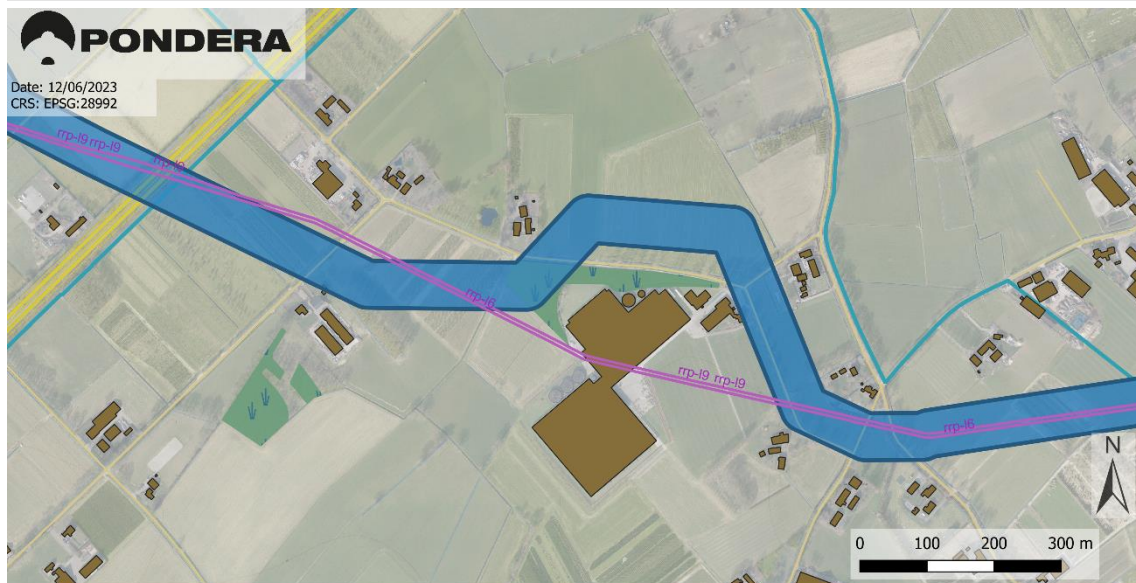


11.39.2



**Legenda**

- Provinciegrens
- Buisleidingen Nationaal Belang
- Overige buisleidingen
- Gereserveerde buisleidingtracés
- Indicatieve buisleidingtracés
- Gemeentegrenzen



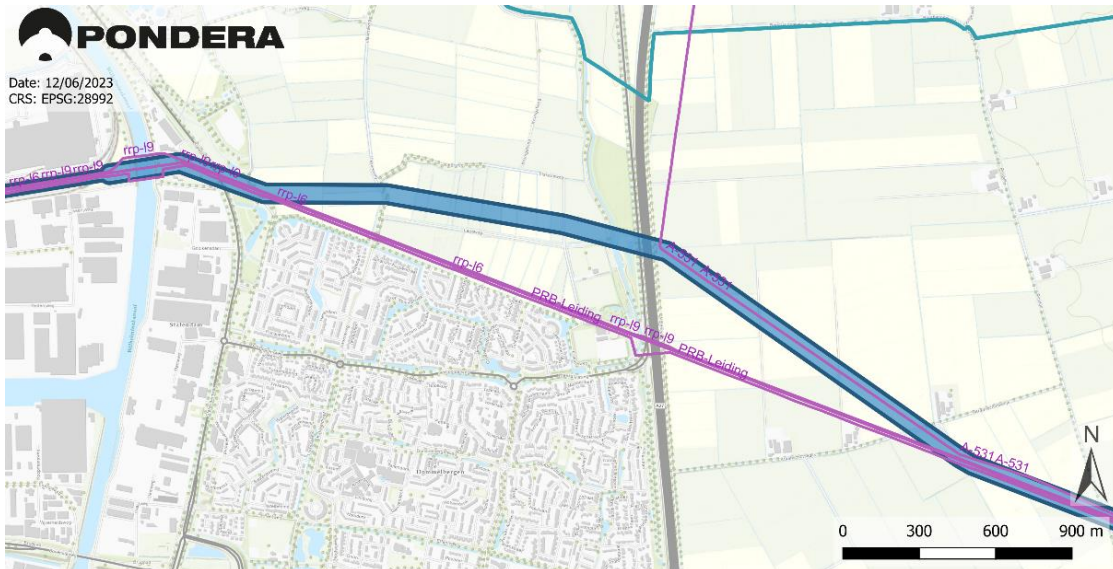
**Legenda**

- Provinciegrens
- Gemeentegrenzen
- Buisleidingen Nationaal Belang
- Overige buisleidingen
- Gereserveerde buisleidingtracés
- Indicatieve buisleidingtracés
- Panden
- Vaarwegen
- Spoorwegen
- Hoofd- en snelwegen
- Wegen
- Hoogspanningsleidingen
- Rijksmonumenten
- Stillegebieden
- Natura2000
- NNN
- Nationale landschappen
- Bestaande windturbines



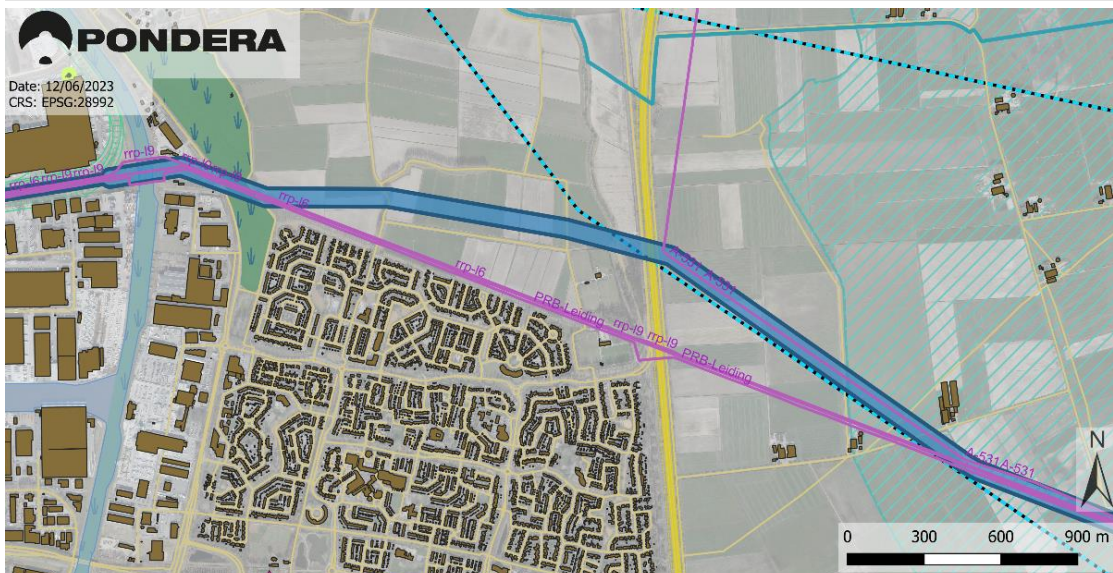
3.16 Oosterhout (gemeentecode 11.40)

11.40.1



**Legenda**

- Provinciegrens
- Buisleidingen Nationaal Belang
- Overige buisleidingen
- Gereserveerde buisleidingstracés
- Indicatieve buisleidingstracés
- Gemeentegrenzen



**Legenda**

<span style="border: 1px solid black; display: inline-block; width: 10px; height: 10px; margin-right: 5px;"></span> Provinciegrens	<span style="border: 1px solid cyan; display: inline-block; width: 10px; height: 10px; margin-right: 5px;"></span> Gemeentegrenzen	<span style="color: purple; font-size: 1em; margin-right: 5px;">▲</span> Rijksmonumenten
<span style="border-bottom: 2px solid purple; width: 20px; margin-right: 5px;"></span> Buisleidingen Nationaal Belang	<span style="background-color: lightblue; border: 1px solid blue; display: inline-block; width: 10px; height: 10px; margin-right: 5px;"></span> Vaarwegen	<span style="background-color: #c8e6c9; border: 1px solid #81c784; display: inline-block; width: 10px; height: 10px; margin-right: 5px;"></span> Stillegebieden
<span style="border-bottom: 2px solid yellow; width: 20px; margin-right: 5px;"></span> Overige buisleidingen	<span style="border-bottom: 2px dashed cyan; width: 20px; margin-right: 5px;"></span> Spoorwegen	<span style="background-color: #a5d6a7; border: 1px solid #81c784; display: inline-block; width: 10px; height: 10px; margin-right: 5px;"></span> Natura2000
<span style="border-bottom: 4px solid blue; width: 20px; margin-right: 5px;"></span> Gereserveerde buisleidingstracés	<span style="border-bottom: 2px solid yellow; width: 20px; margin-right: 5px;"></span> Hoofd- en snelwegen	<span style="background-color: #e2efda; border: 1px solid #81c784; display: inline-block; width: 10px; height: 10px; margin-right: 5px;"></span> NNN
<span style="border-bottom: 2px dashed yellow; width: 20px; margin-right: 5px;"></span> Indicatieve buisleidingstracés	<span style="border-bottom: 1px solid grey; width: 20px; margin-right: 5px;"></span> Wegen	<span style="background-color: #e2efda; border: 1px solid #81c784; display: inline-block; width: 10px; height: 10px; margin-right: 5px;"></span> Nationale landschappen
<span style="background-color: #8d6e33; border: 1px solid #5d4037; display: inline-block; width: 10px; height: 10px; margin-right: 5px;"></span> Panden	<span style="border-bottom: 2px dotted blue; width: 20px; margin-right: 5px;"></span> Hoogspanningsleidingen	<span style="color: green; font-size: 1em; margin-right: 5px;">●</span> Bestaande windturbines





11.40.2

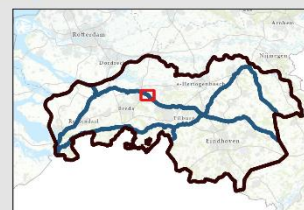


Date: 12/06/2023  
CRS: EPSG:28992

**PONDERA**

**Legenda**

- Provinciegrens
- Buisleidingen Nationaal Belang
- Overige buisleidingen
- Gereserveerde buisleidingstracés
- Indicatieve buisleidingtracés
- Gemeentegrenzen

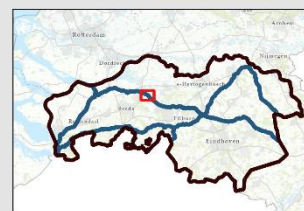


Date: 12/06/2023  
CRS: EPSG:28992

**PONDERA**

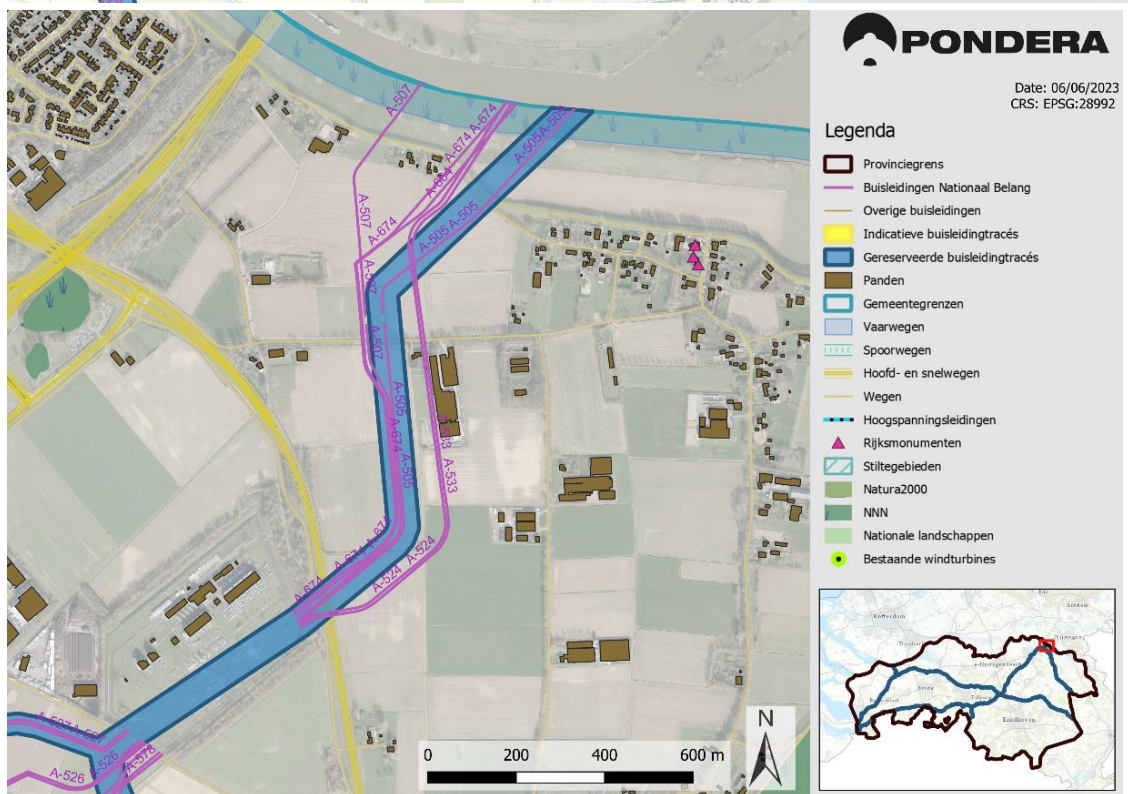
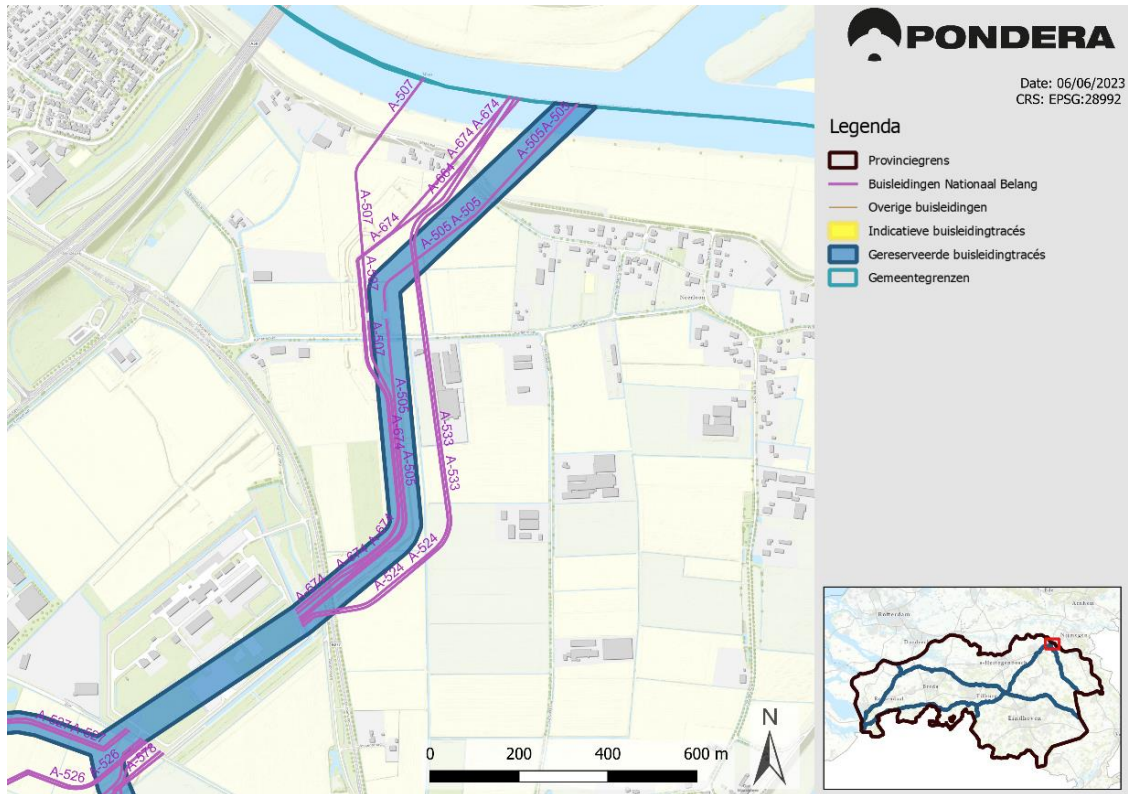
**Legenda**

- Provinciegrens
- Gemeentegrenzen
- Buisleidingen Nationaal Belang
- Gereserveerde buisleidingstracés
- Indicatieve buisleidingtracés
- Panden
- Vaarwegen
- Spoorwegen
- Hoofd- en snelwegen
- Wegen
- Rijksmonumenten
- Stillegebieden
- Natura2000
- NNN
- Nationale landschappen
- Bestaande windturbines
- Hoogspanningsleidingen

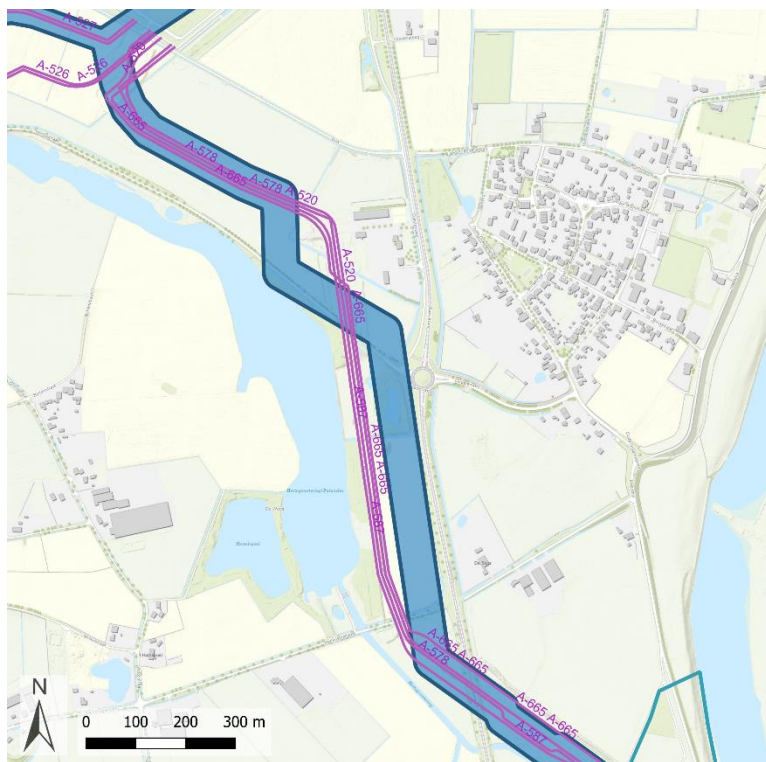


### 3.17 Oss (gemeentecode 11.41)

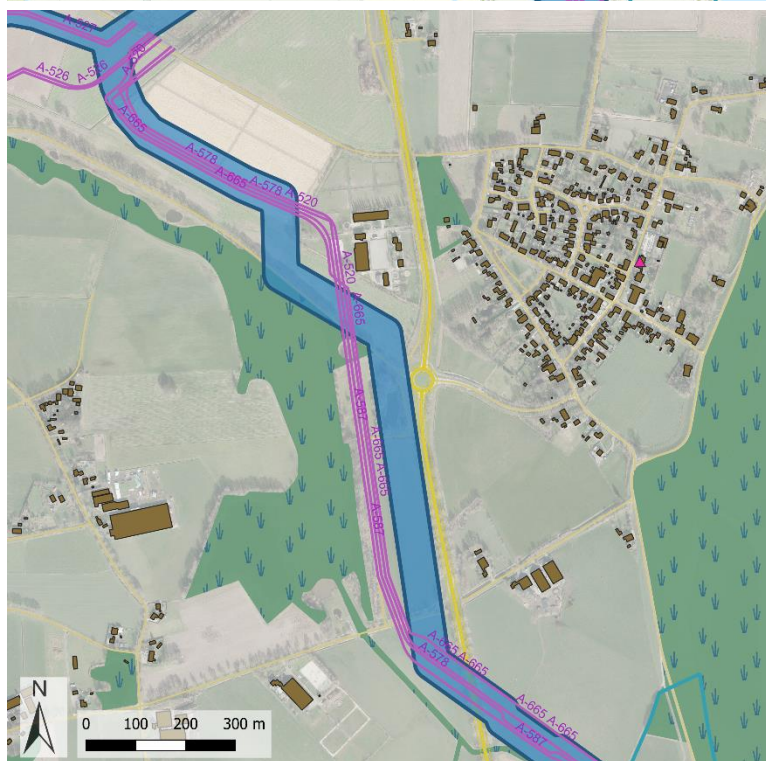
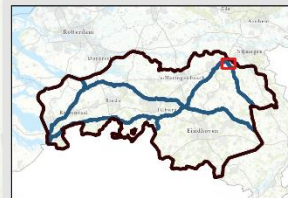
11.41.1



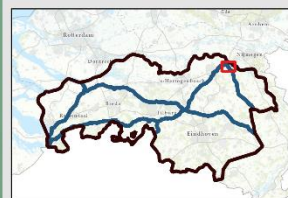
11.41.2



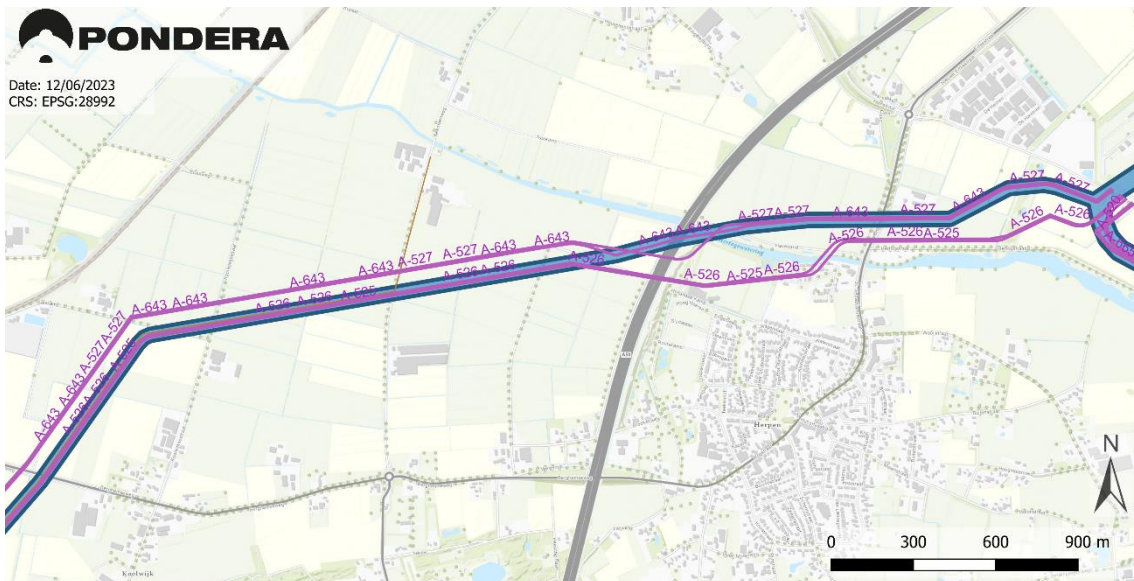
- Legenda**
- Provinciegrens
  - Buisleidingen Nationaal Belang
  - Overige buisleidingen
  - Indicatieve buisleidingstracés
  - Gereserveerde buisleidingstracés
  - Gemeentegrenzen









- Legenda**
- Provinciegrens
  - Buisleidingen Nationaal Belang
  - Overige buisleidingen
  - Indicatieve buisleidingstracés
  - Gereserveerde buisleidingstracés
  - Gemeentegrenzen
  - Panden
  - Vaarwegen
  - Spoorwegen
  - Hoofd- en snelwegen
  - Wegen
  - Hoogspanningsleidingen
  - Rijksmonumenten
  - Stiltegebieden
  - Natura2000
  - NNN
  - Nationale landschappen
  - Bestaande windturbines

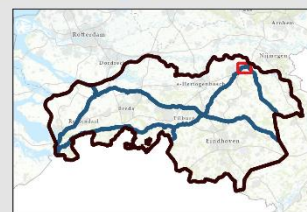


11.41.3



Legenda

-  Provinciegrens
-  Buisleidingen Nationaal Belang
-  Overige buisleidingen
-  Gereserveerde buisleidingstracés
-  Indicatieve buisleidingstracés
-  Gemeentegrenzen

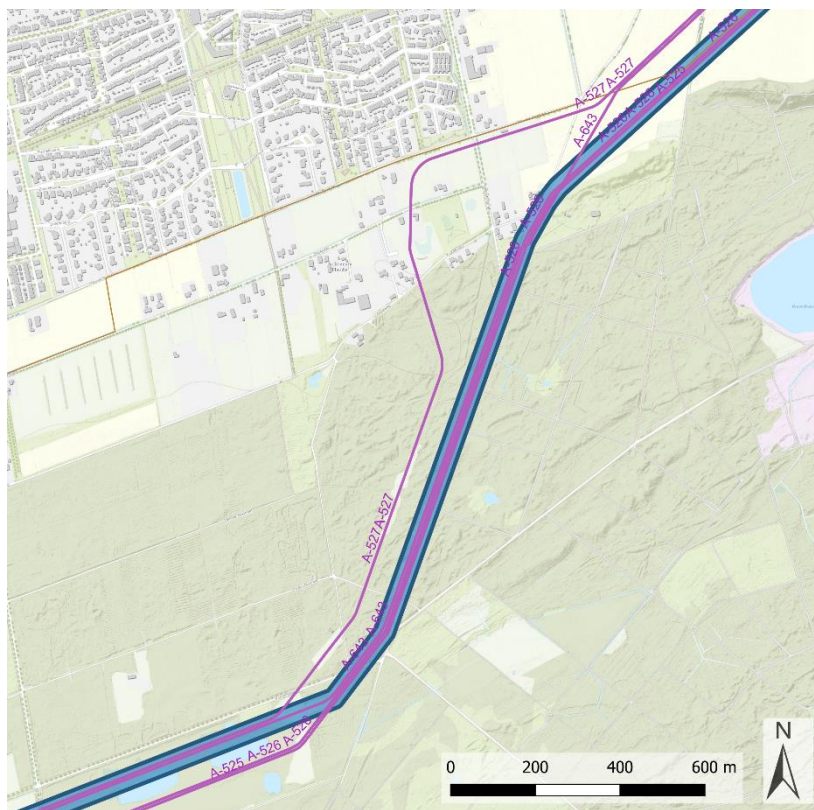


Legenda

-  Provinciegrens
-  Gemeentegrenzen
-  Rijksmonumenten
-  Buisleidingen Nationaal Belang
-  Vaarwegen
-  Stillegebieden
-  Overige buisleidingen
-  Natura2000
-  Gereserveerde buisleidingstracés
-  NNN
-  Hoofd- en snelwegen
-  Nationale landschappen
-  Wegen
-  Hoogspanningsleidingen
-  Bestaande windturbines
-  Panden



11.41.4



Date: 06/06/2023  
CRS: EPSG:28992

Legenda

- Provinciegrens
- Buisleidingen Nationaal Belang
- Overige buisleidingen
- Indicatieve buisleidingstracés
- Gereserveerde buisleidingstracés
- Gemeentegrenzen



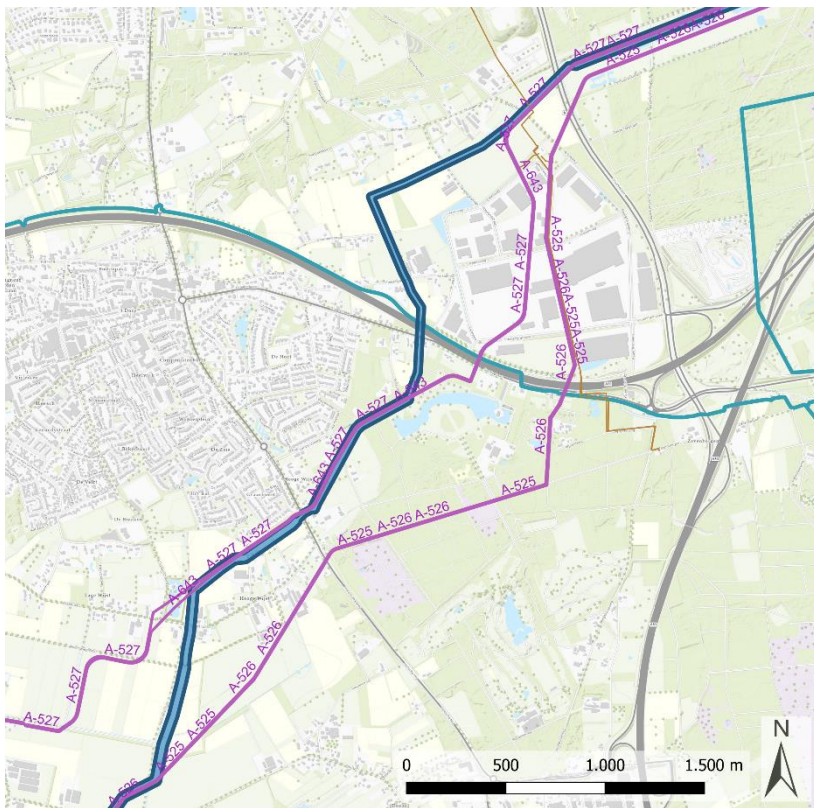
Date: 06/06/2023  
CRS: EPSG:28992

Legenda

- Provinciegrens
- Buisleidingen Nationaal Belang
- Overige buisleidingen
- Indicatieve buisleidingstracés
- Gereserveerde buisleidingstracés
- Panden
- Gemeentegrenzen
- Vaarwegen
- Spoorwegen
- Hoofd- en snelwegen
- Wegen
- Hoogspanningsleidingen
- Rijksmonumenten
- Stillegebieden
- Natura2000
- NNN
- Nationale landschappen
- Bestaande windturbines



11.41.5



Date: 06/06/2023  
CRS: EPSG:28992

Legenda

- Provinciegrens
- Buisleidingen Nationaal Belang
- Overige buisleidingen
- Indicatieve buisleidingstracés
- Gereserveerde buisleidingstracés
- Gemeentegrenzen



Date: 06/06/2023  
CRS: EPSG:28992

Legenda

- Provinciegrens
- Buisleidingen Nationaal Belang
- Overige buisleidingen
- Indicatieve buisleidingstracés
- Gereserveerde buisleidingstracés
- Panden
- Gemeentegrenzen
- Vaarwegen
- Spoorwegen
- Hoofd- en snelwegen
- Wegen
- Hoogspanningsleidingen
- Rijksmonumenten
- Stiltegebieden
- Natura2000
- NNN
- Nationale landschappen
- Bestaande windturbines



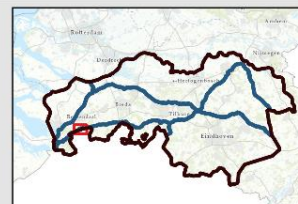
3.18 Roosendaal (gemeentecode 11.43)

11.43.1



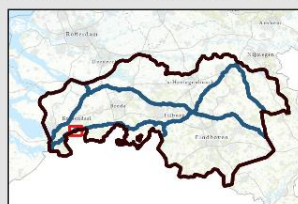
Legenda

- Provinciegrens
- Buisleidingen Nationaal Belang
- Overige buisleidingen
- Gereserveerde buisleidingstracés
- Indicatieve buisleidingstracés
- Gemeentegrenzen



Legenda

- |                                  |                        |                        |
|----------------------------------|------------------------|------------------------|
| Provinciegrens                   | Gemeentegrenzen        | Rijksmonumenten        |
| Buisleidingen Nationaal Belang   | Vaarwegen              | Stillegebieden         |
| Overige buisleidingen            | Spoorwegen             | Natura2000             |
| Gereserveerde buisleidingstracés | Hoofd- en snelwegen    | NNN                    |
| Indicatieve buisleidingstracés   | Wegen                  | Nationale landschappen |
| Panden                           | Hoogspanningsleidingen | Bestaande windturbines |

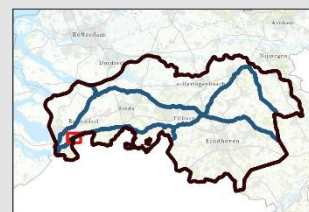


11.43.2



**Legenda**

- Provinciegrens
- Buisleidingen Nationaal Belang
- Overige buisleidingen
- Gereserveerde buisleidingstracés
- Indicatieve buisleidingtracés
- Gemeentegrenzen



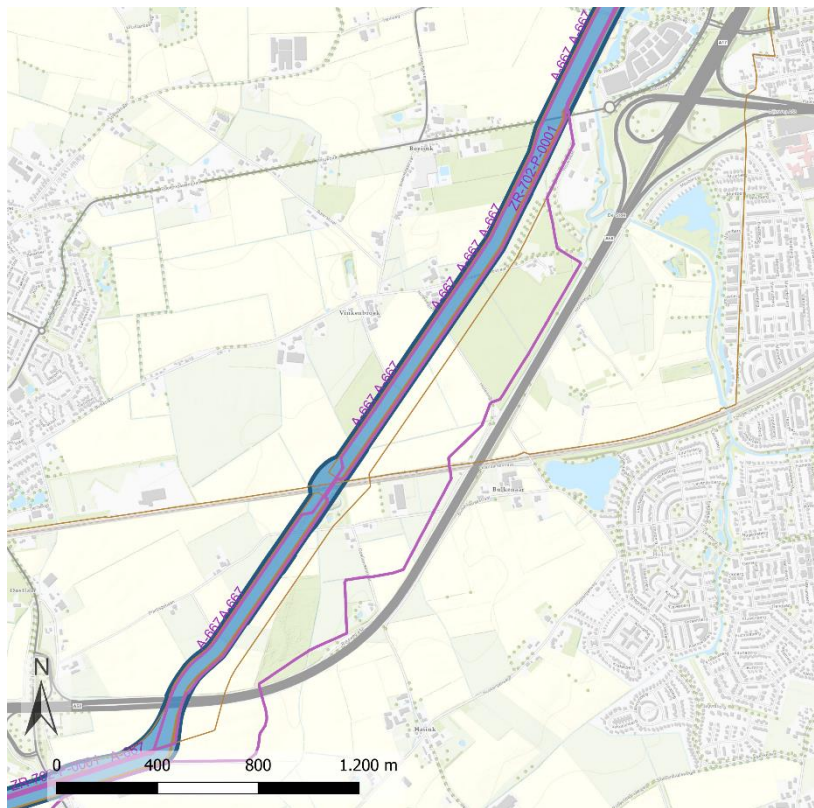
**Legenda**

- Provinciegrens
- Gemeentegrenzen
- Buisleidingen Nationaal Belang
- Overige buisleidingen
- Gereserveerde buisleidingstracés
- Indicatieve buisleidingtracés
- Panden
- Vaarwegen
- Spoorwegen
- Hoofd- en snelwegen
- Wegen
- Rijksmonumenten
- Stillegebieden
- Natura2000
- NNN
- Nationale landschappen
- Hoogspanningsleidingen
- Bestaande windturbines





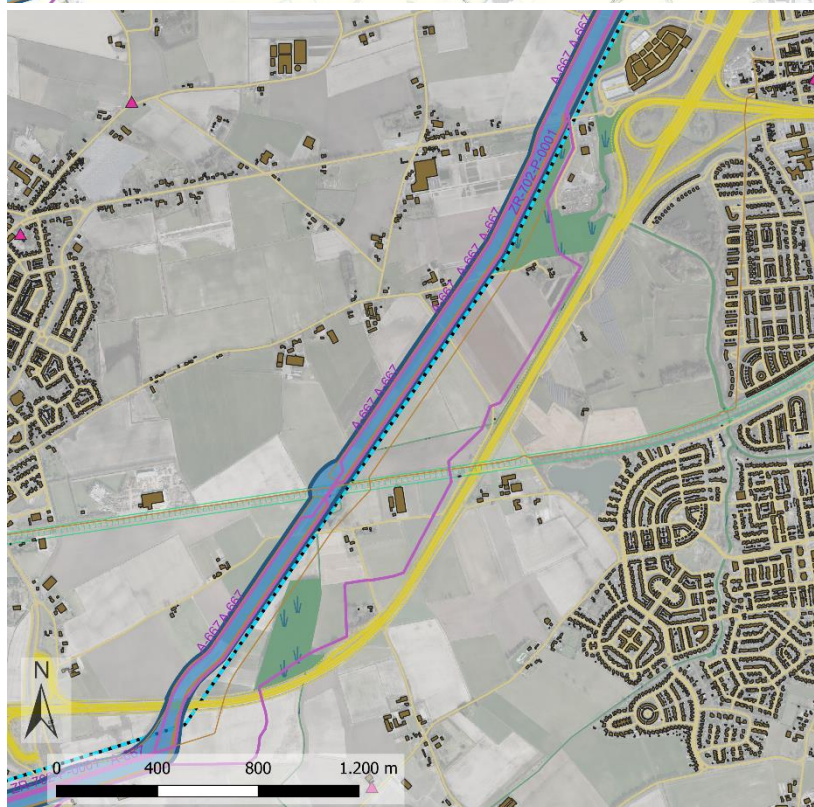
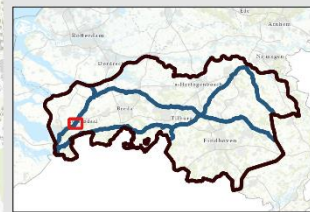
11.43.3



Date: 12/06/2023  
CRS: EPSG:28992

Legenda

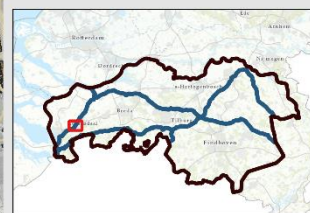
- Provinciegrens
- Buisleidingen Nationaal Belang
- Overige buisleidingen
- Indicatieve buisleidingstracés
- Gereserveerde buisleidingstracés
- Gemeentegrenzen



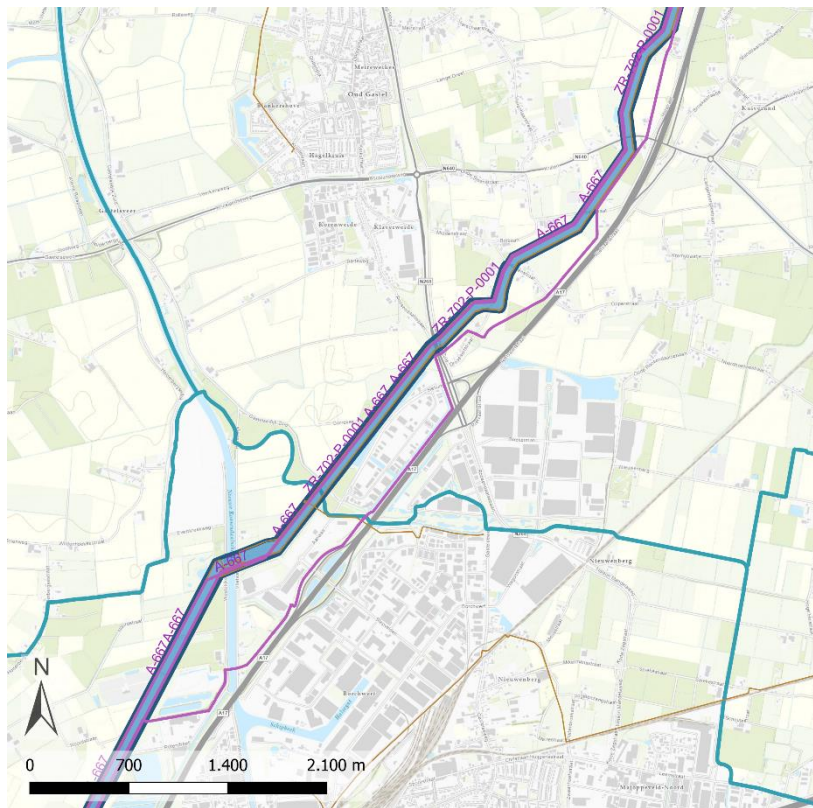
Date: 12/06/2023  
CRS: EPSG:28992

Legenda

- Provinciegrens
- Buisleidingen Nationaal Belang
- Overige buisleidingen
- Indicatieve buisleidingstracés
- Gereserveerde buisleidingstracés
- Panden
- Gemeentegrenzen
- Vaarwegen
- Spoorwegen
- Hoofd- en snelwegen
- Wegen
- Hoogspanningsleidingen
- Rijksmonumenten
- Stillegebieden
- Natura2000
- NNN
- Nationale landschappen
- Bestaande windturbines



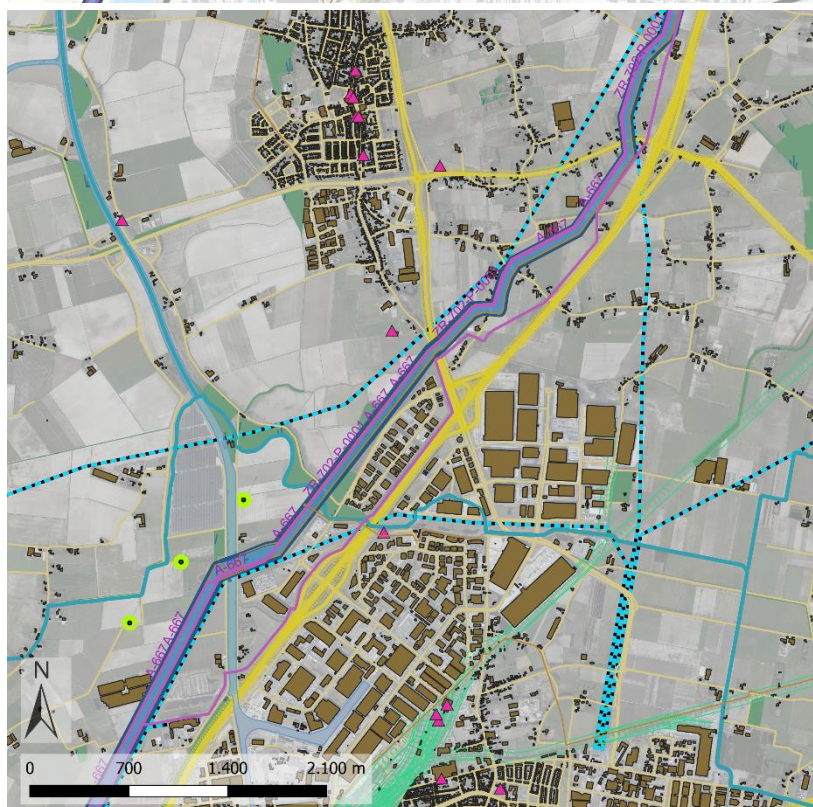
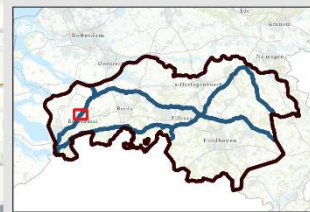
11.43.4



Date: 12/06/2023  
CRS: EPSG:28992

**Legenda**

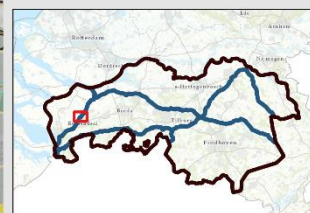
- Provinciegrens
- Buisleidingen Nationaal Belang
- Overige buisleidingen
- Indicatieve buisleidingstracés
- Gereserveerde buisleidingtracés
- Gemeentegrenzen



Date: 12/06/2023  
CRS: EPSG:28992

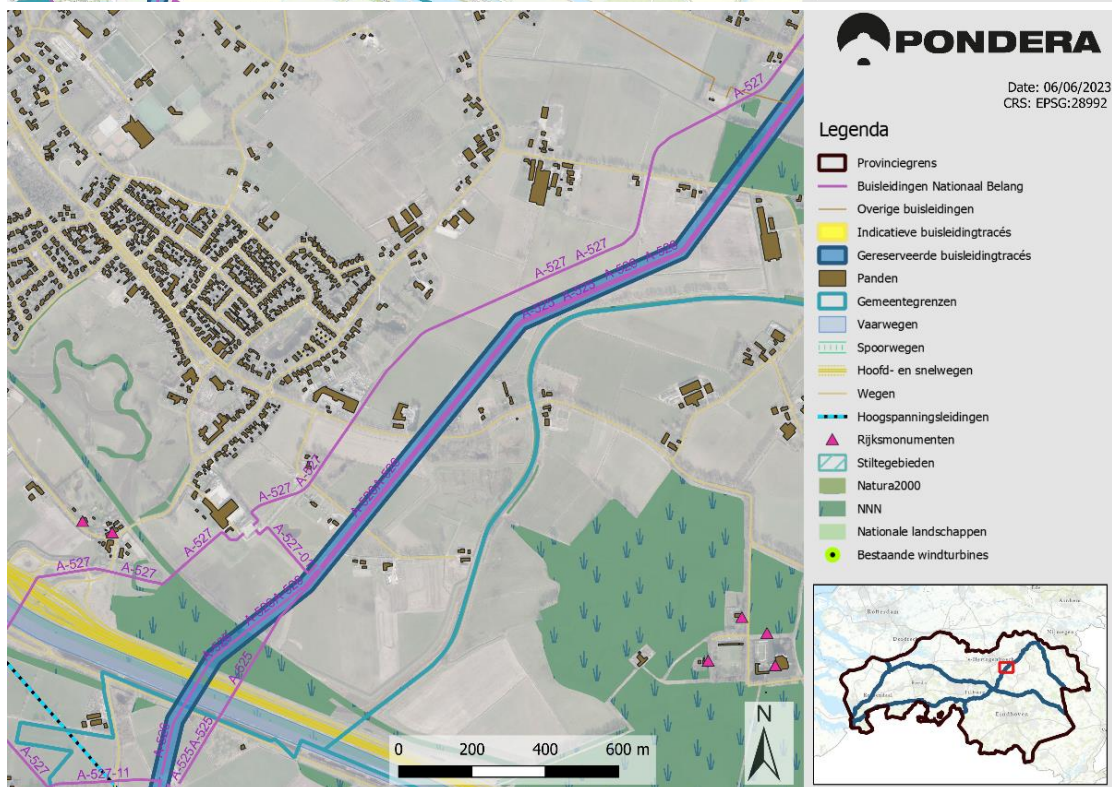
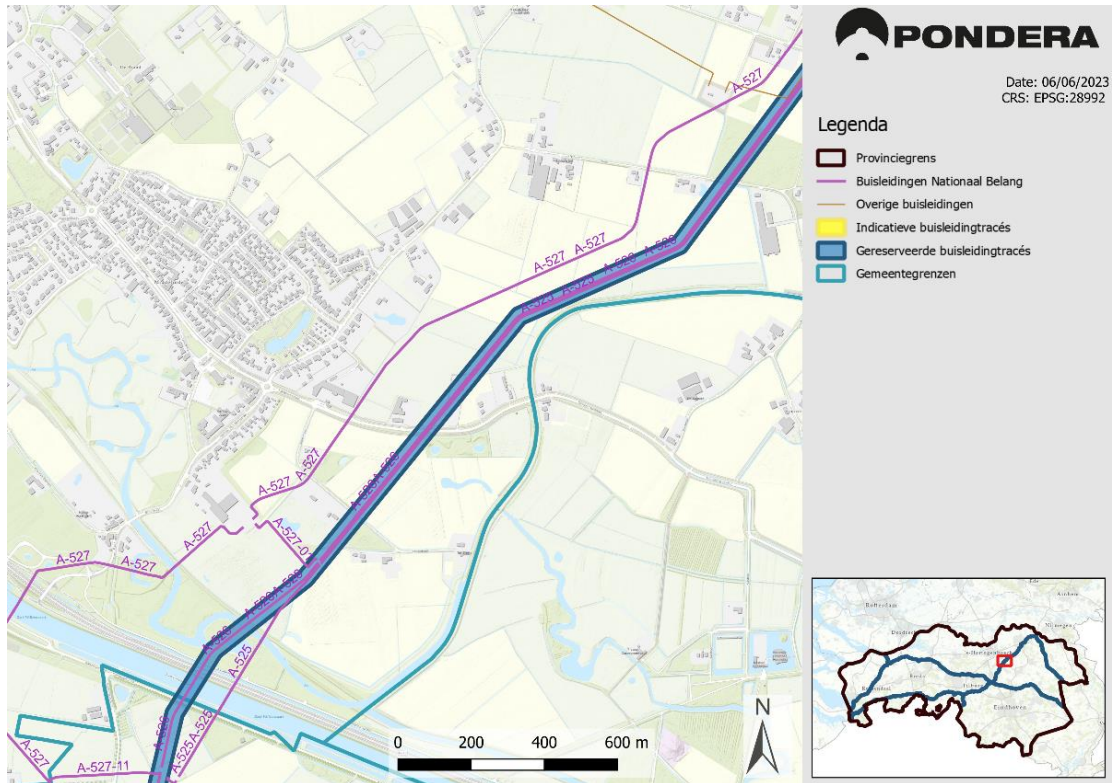
**Legenda**

- Provinciegrens
- Buisleidingen Nationaal Belang
- Overige buisleidingen
- Indicatieve buisleidingstracés
- Gereserveerde buisleidingtracés
- Panden
- Gemeentegrenzen
- Vaarwegen
- Spoorwegen
- Hoofd- en snelwegen
- Wegen
- Hoogspanningsleidingen
- Rijksmonumenten
- Stillegebieden
- Natura2000
- NNN
- Nationale landschappen
- Bestaande windturbines



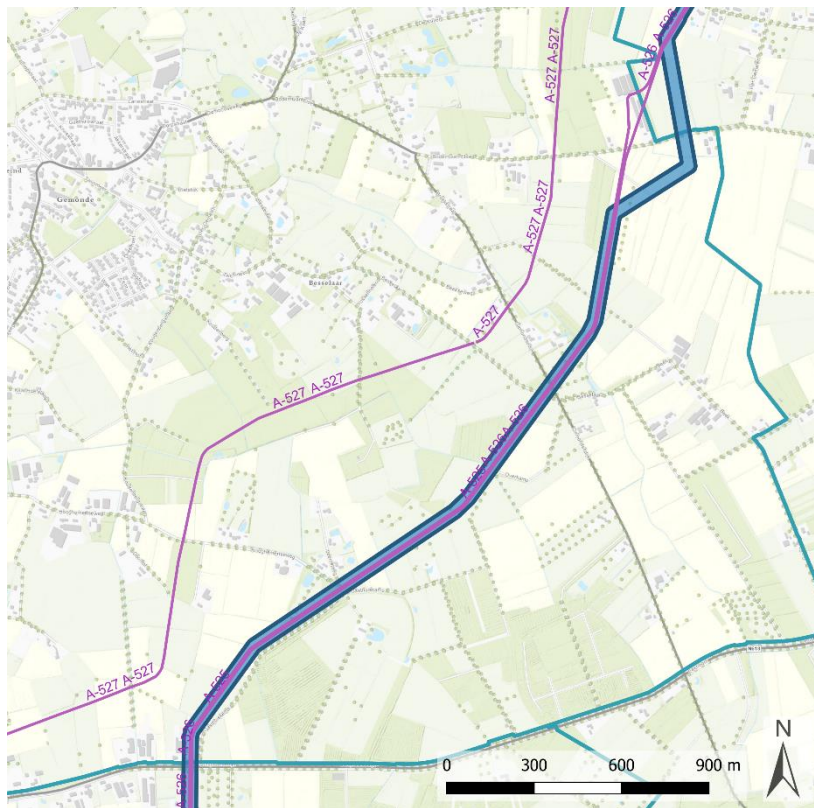
### 3.19 Sint-Michielsgestel (gemeentecode 11.45)

11.45.1





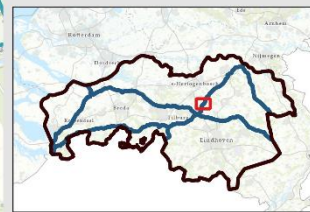
11.45.2



Date: 06/06/2023  
CRS: EPSG:28992

**Legenda**

- Provinciegrens
- Buisleidingen Nationaal Belang
- Overige buisleidingen
- Indicatieve buisleidingstracés
- Gereserveerde buisleidingtracés
- Gemeentegrenzen



Date: 06/06/2023  
CRS: EPSG:28992

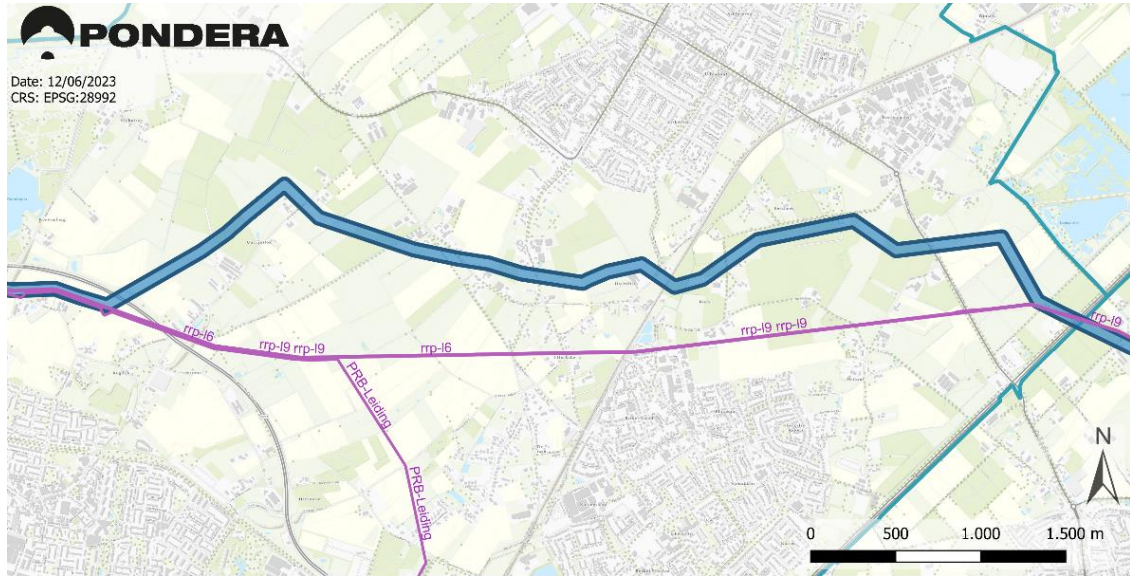
**Legenda**

- Provinciegrens
- Buisleidingen Nationaal Belang
- Overige buisleidingen
- Indicatieve buisleidingstracés
- Gereserveerde buisleidingtracés
- Gemeentegrenzen
- Panden
- Vaarwegen
- Spoorwegen
- Hoofd- en snelwegen
- Wegen
- Hoogspanningsleidingen
- Rijksmonumenten
- Stillegebieden
- Natura2000
- NNN
- Nationale landschappen
- Bestaande windturbines









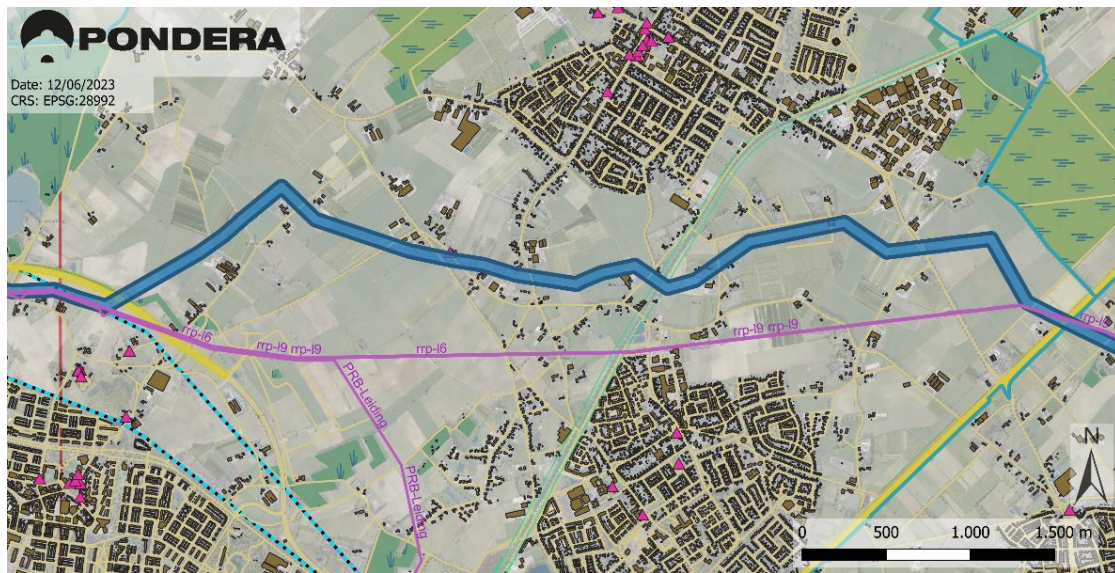
### 3.20 Tilburg (gemeentecode 11.49)

11.49.1



#### Legenda

-  Provinciegrens
-  Buisleidingen Nationaal Belang
-  Overige buisleidingen
-  Gereserveerde buisleidingstracés
-  Indicatieve buisleidingtracés
-  Gemeentegrenzen



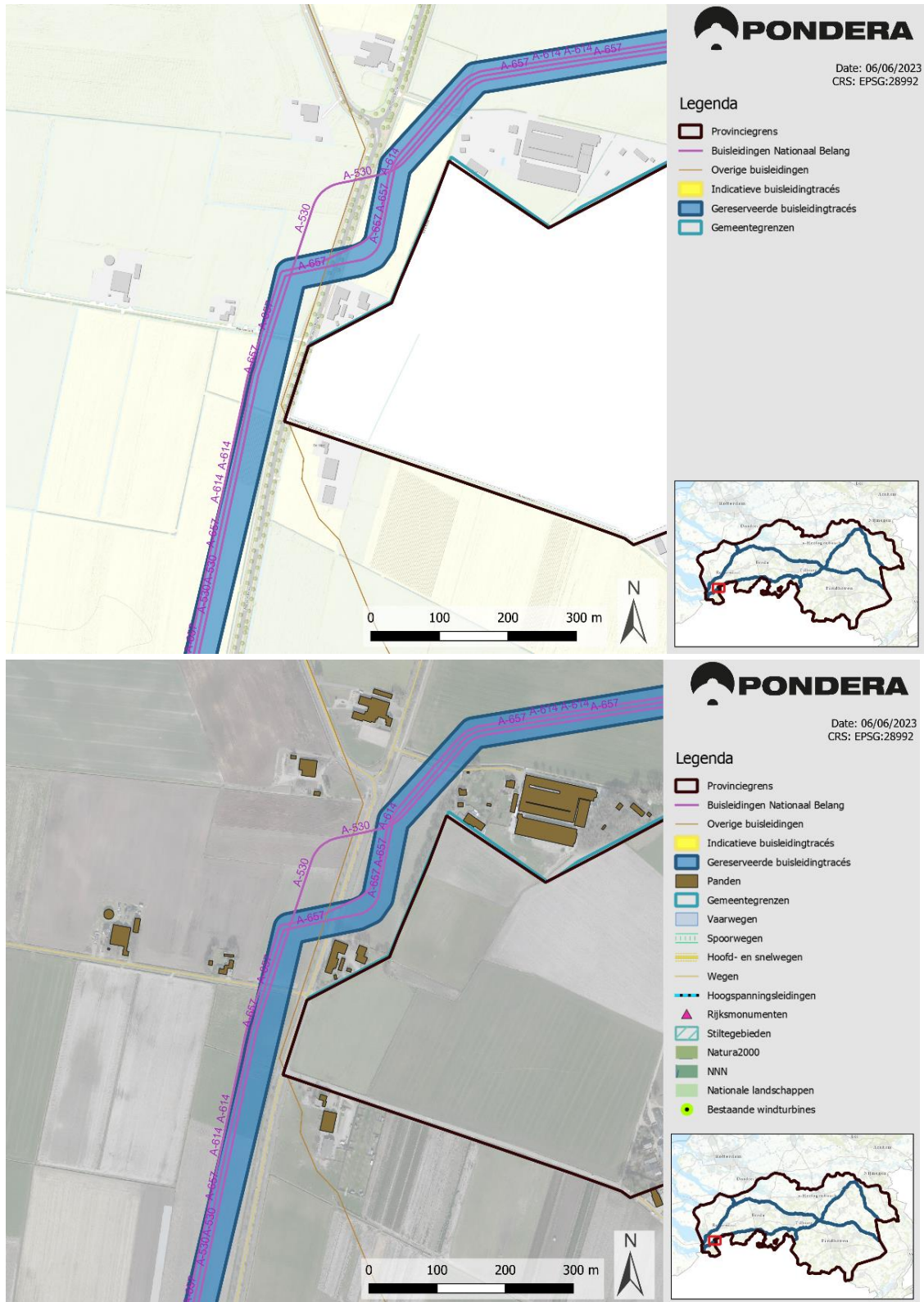
#### Legenda

-  Provinciegrens
-  Buisleidingen Nationaal Belang
-  Overige buisleidingen
-  Gereserveerde buisleidingstracés
-  Indicatieve buisleidingtracés
-  Panden
-  Gemeentegrenzen
-  Vaarwegen
-  Spoorwegen
-  Hoofd- en snelwegen
-  Wegen
-  Hoogspanningsleidingen
-  Rijksmonumenten
-  Stillegebieden
-  Natura2000
-  NNN
-  Nationale landschappen
-  Bestaande windturbines

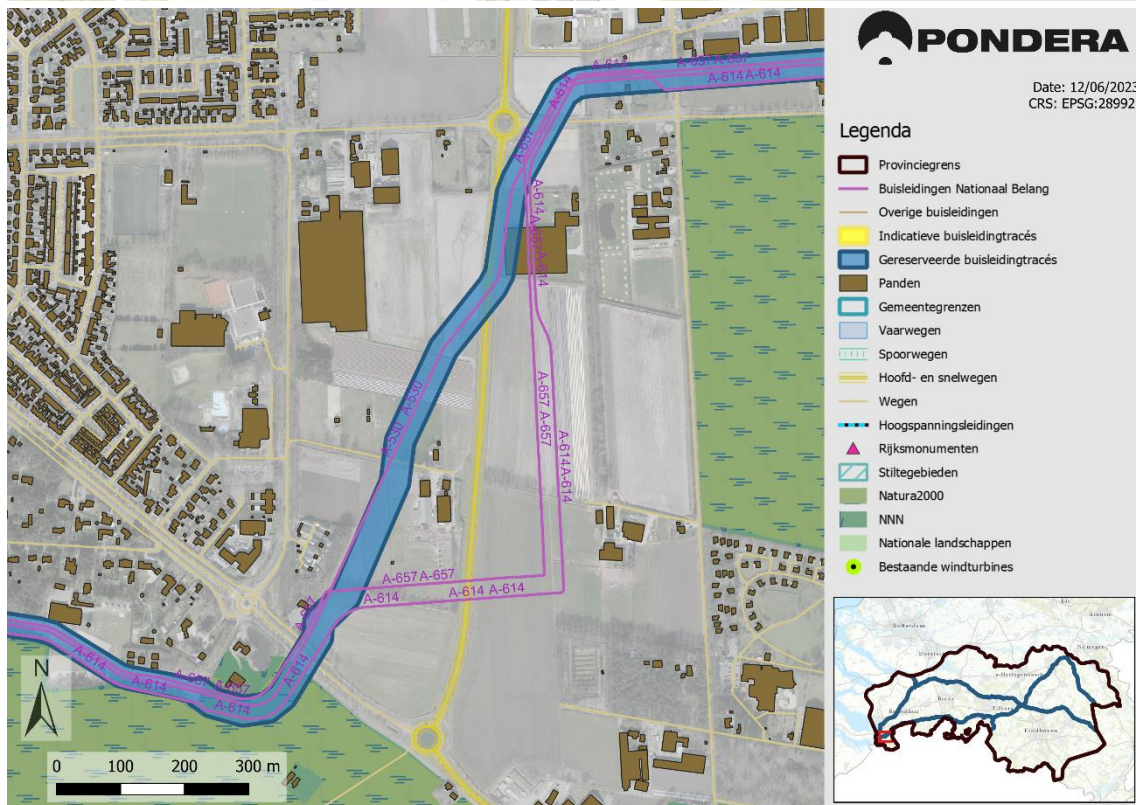
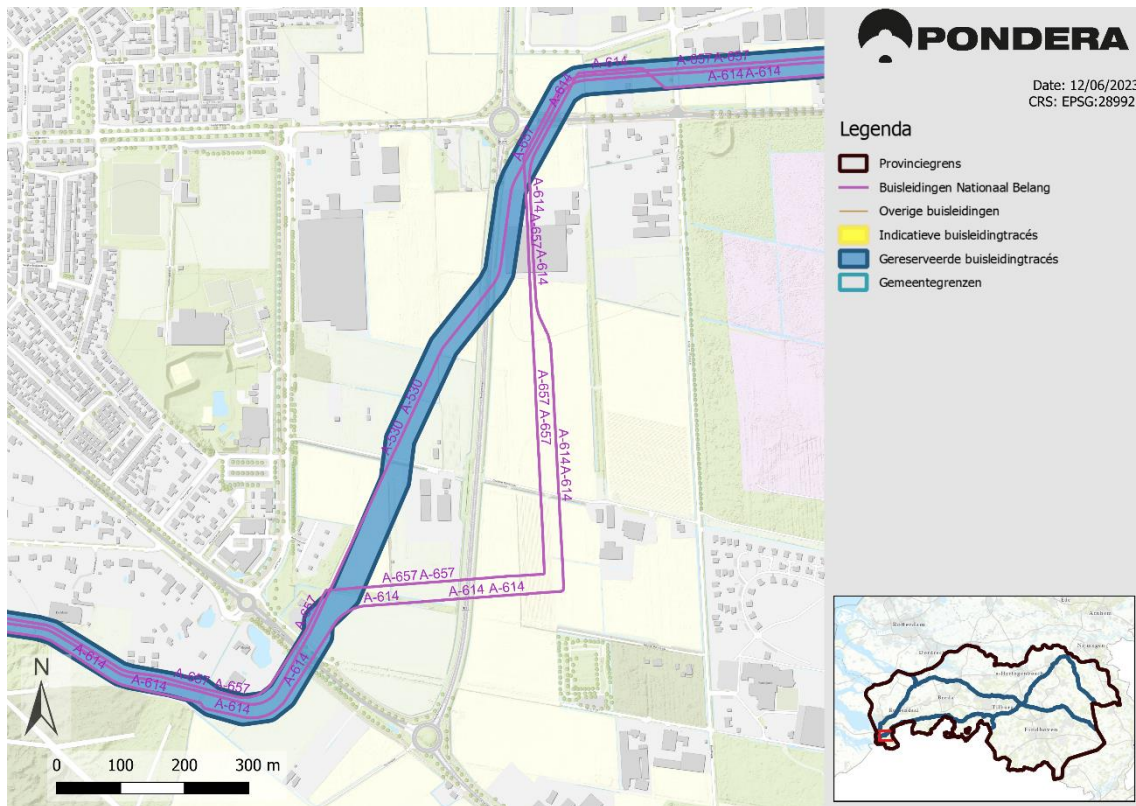


### 3.21 Woensdrecht (gemeentecode 11.55)

11.55.1



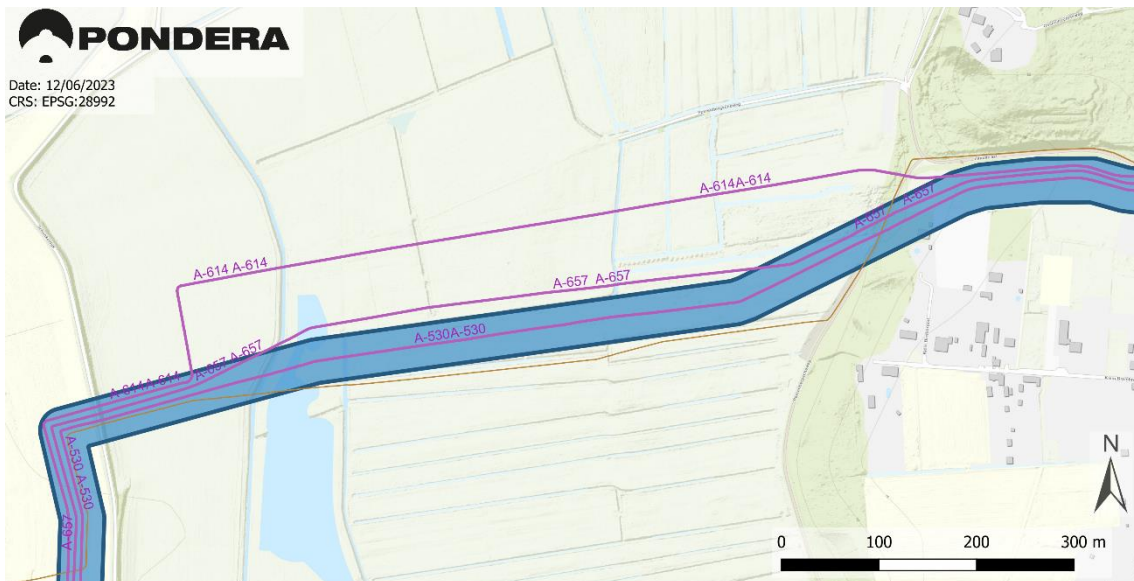
11.55.2











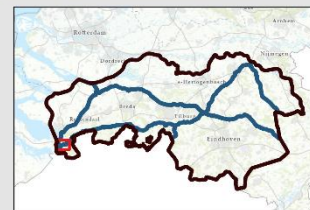
11.55.3

Date: 12/06/2023  
CRS: EPSG:28992

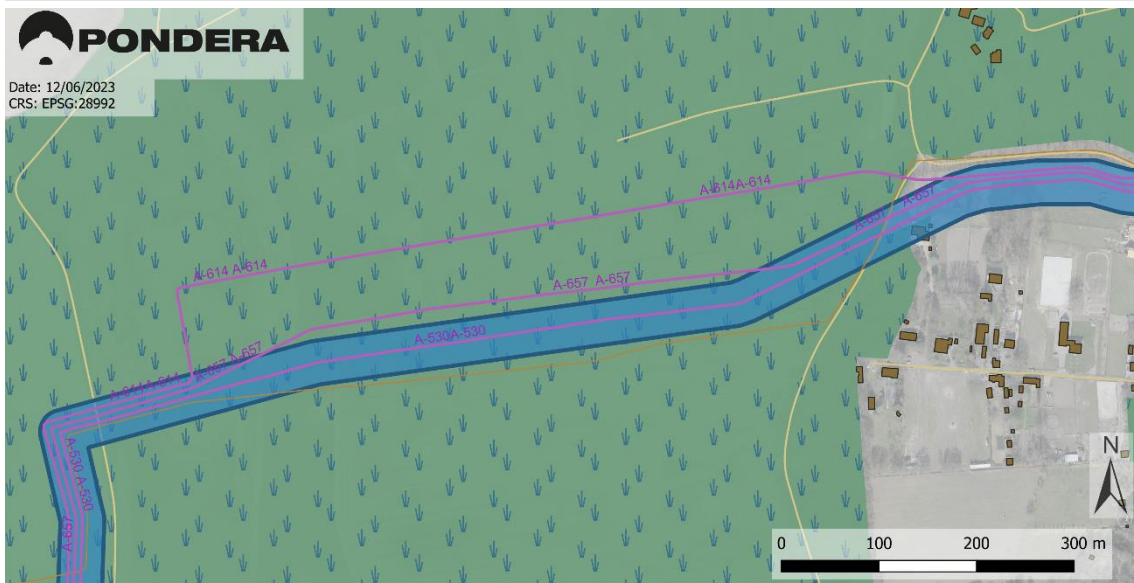


Legenda

-  Provinciegrens
-  Buisleidingen Nationaal Belang
-  Overige buisleidingen
-  Gereserveerde buisleidingstracés
-  Indicatieve buisleidingstracés
-  Gemeentegrenzen



Date: 12/06/2023  
CRS: EPSG:28992

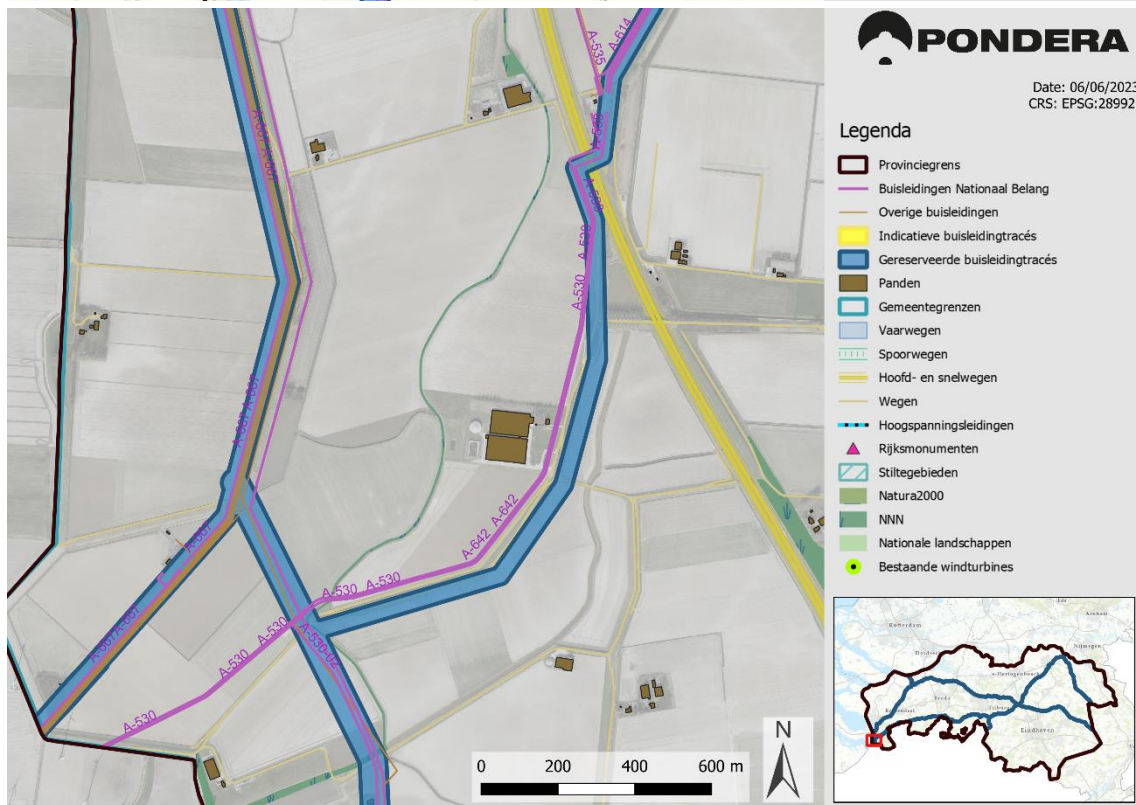
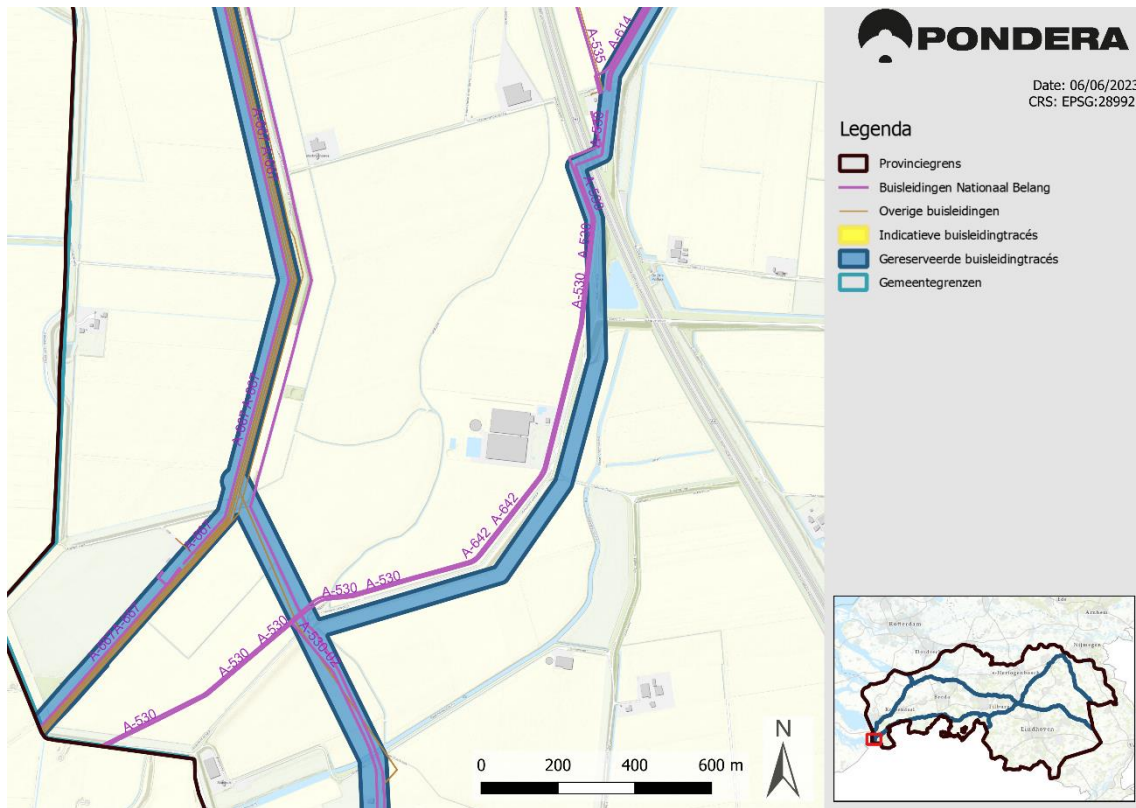


Legenda

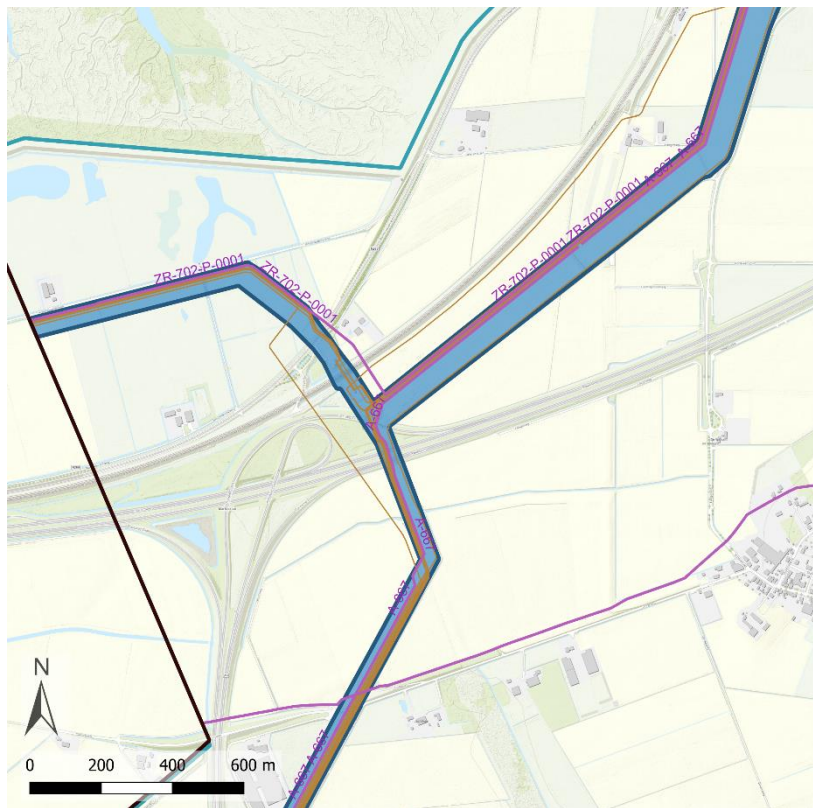
-  Provinciegrens
-  Buisleidingen Nationaal Belang
-  Overige buisleidingen
-  Gereserveerde buisleidingstracés
-  Indicatieve buisleidingstracés
-  Panden
-  Gemeentegrenzen
-  Vaarwegen
-  Spoorwegen
-  Hoofd- en snelwegen
-  Wegen
-  Hoogspanningsleidingen
-  Rijksmonumenten
-  Stillegebieden
-  Natura2000
-  NNN
-  Nationale landschappen
-  Bestaande windturbines



11.55.4









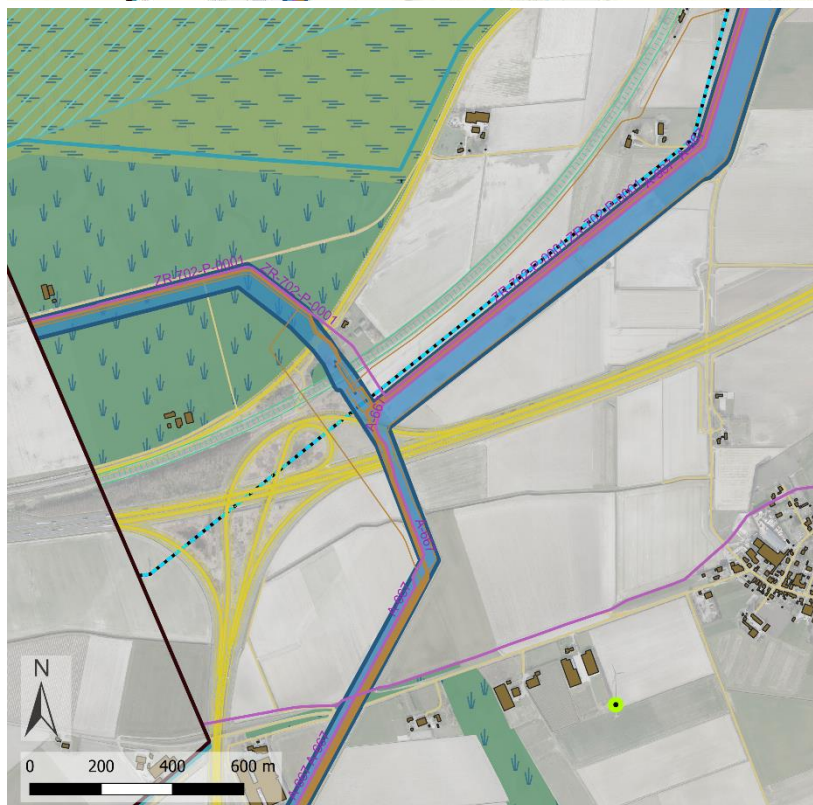
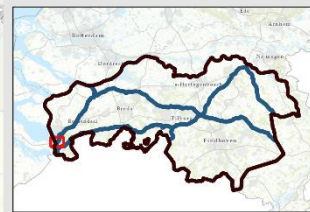
11.55.5



Date: 12/06/2023  
CRS: EPSG:28992

Legenda

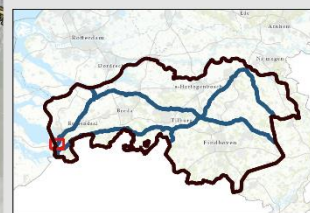
-  Provinciegrens
-  Buisleidingen Nationaal Belang
-  Overige buisleidingen
-  Indicatieve buisleidingtracés
-  Gereserveerde buisleidingtracés
-  Gemeentegrenzen



Date: 12/06/2023  
CRS: EPSG:28992

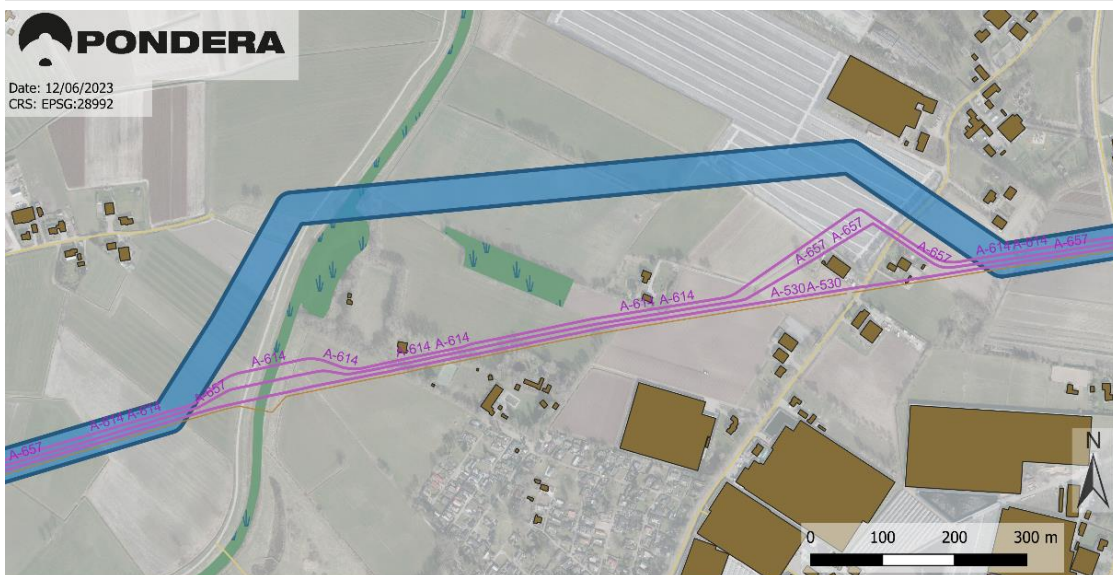

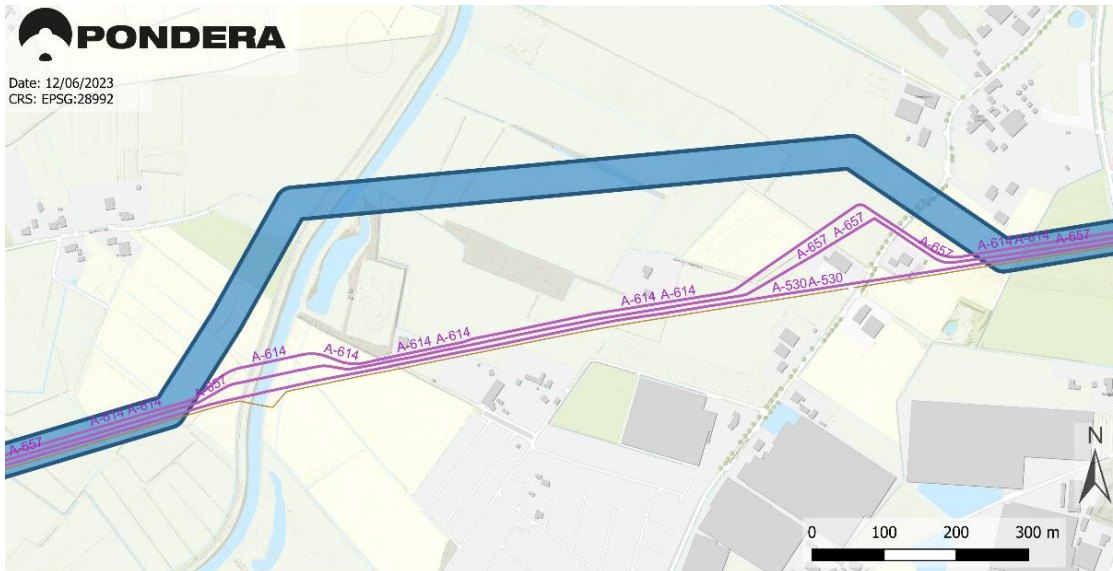
Legenda

-  Provinciegrens
-  Buisleidingen Nationaal Belang
-  Overige buisleidingen
-  Indicatieve buisleidingtracés
-  Gereserveerde buisleidingtracés
-  Panden
-  Gemeentegrenzen
-  Vaarwegen
-  Spoorwegen
-  Hoofd- en snelwegen
-  Wegen
-  Hoogspanningsleidingen
-  Rijksmonumenten
-  Stiltegebieden
-  Natura2000
-  NNN
-  Nationale landschappen
-  Bestaande windturbines

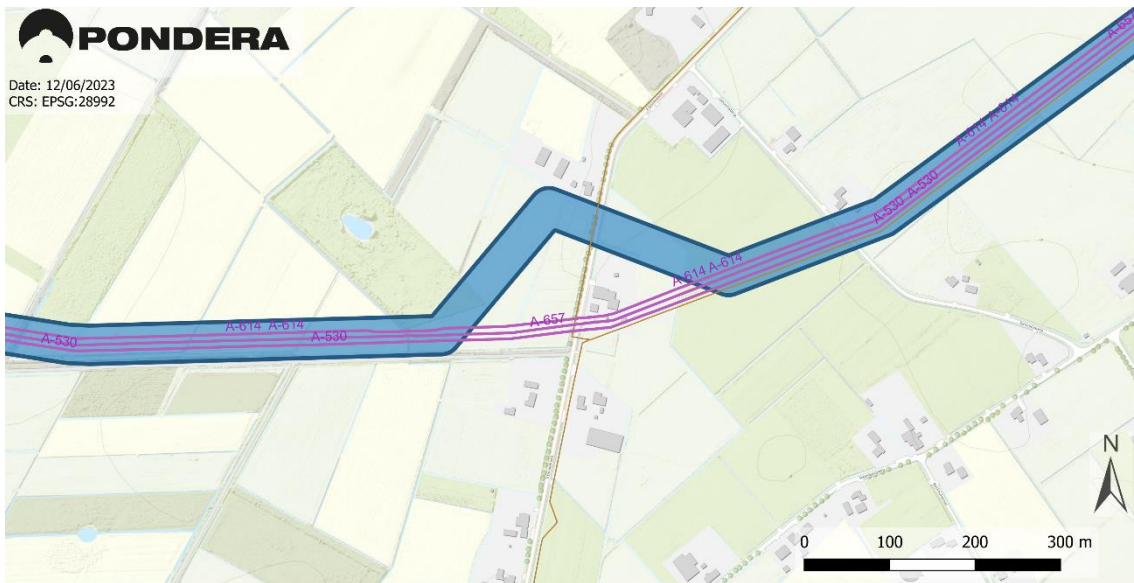


### 3.22 Zundert (gemeentecode 11.56)

11.56.1

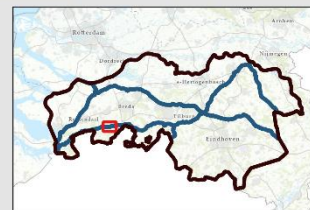


11.56.2



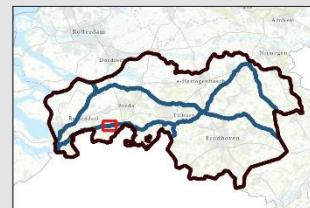
**Legenda**

- Provinciegrens
- Buisleidingen Nationaal Belang
- Overige buisleidingen
- Gereserveerde buisleidingstracés
- Indicatieve buisleidingtracés
- Gemeentegrenzen

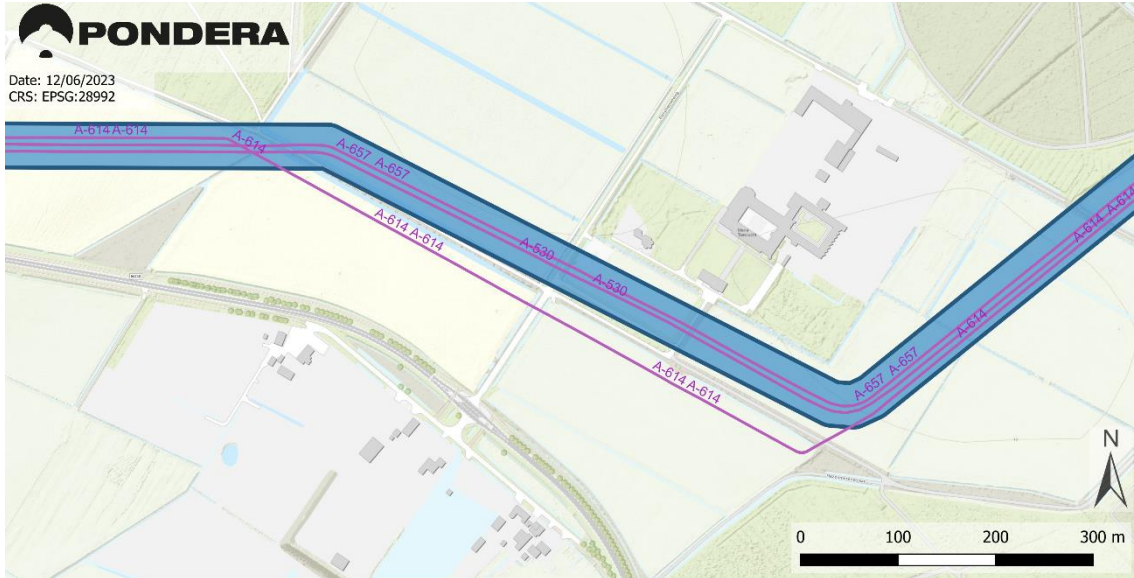


**Legenda**

- Provinciegrens
- Gemeentegrenzen
- Buisleidingen Nationaal Belang
- Overige buisleidingen
- Gereserveerde buisleidingstracés
- Indicatieve buisleidingtracés
- Panden
- Vaarwegen
- Spoorwegen
- Hoofd- en snelwegen
- Wegen
- Hoogspanningsleidingen
- Rijksmonumenten
- Stillegebieden
- Natura2000
- NNN
- Nationale landschappen
- Bestaande windturbines

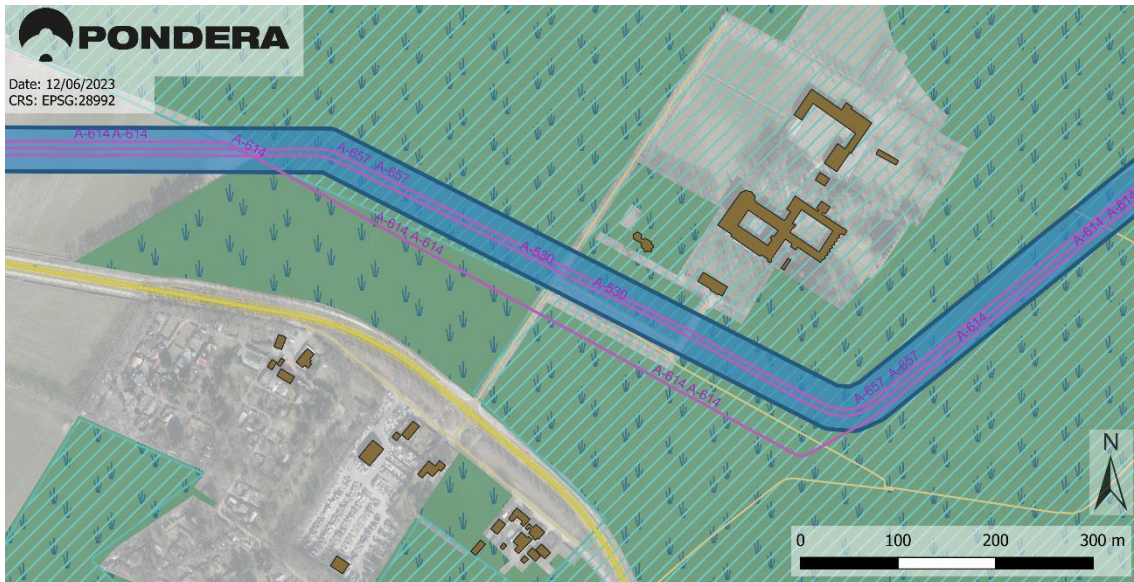
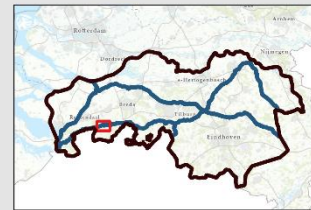


11.56.3



**Legenda**

- Provinciegrens
- Buisleidingen Nationaal Belang
- Overige buisleidingen
- Gereserveerde buisleidingstracés
- Indicatieve buisleidingtracés
- Gemeentegrenzen

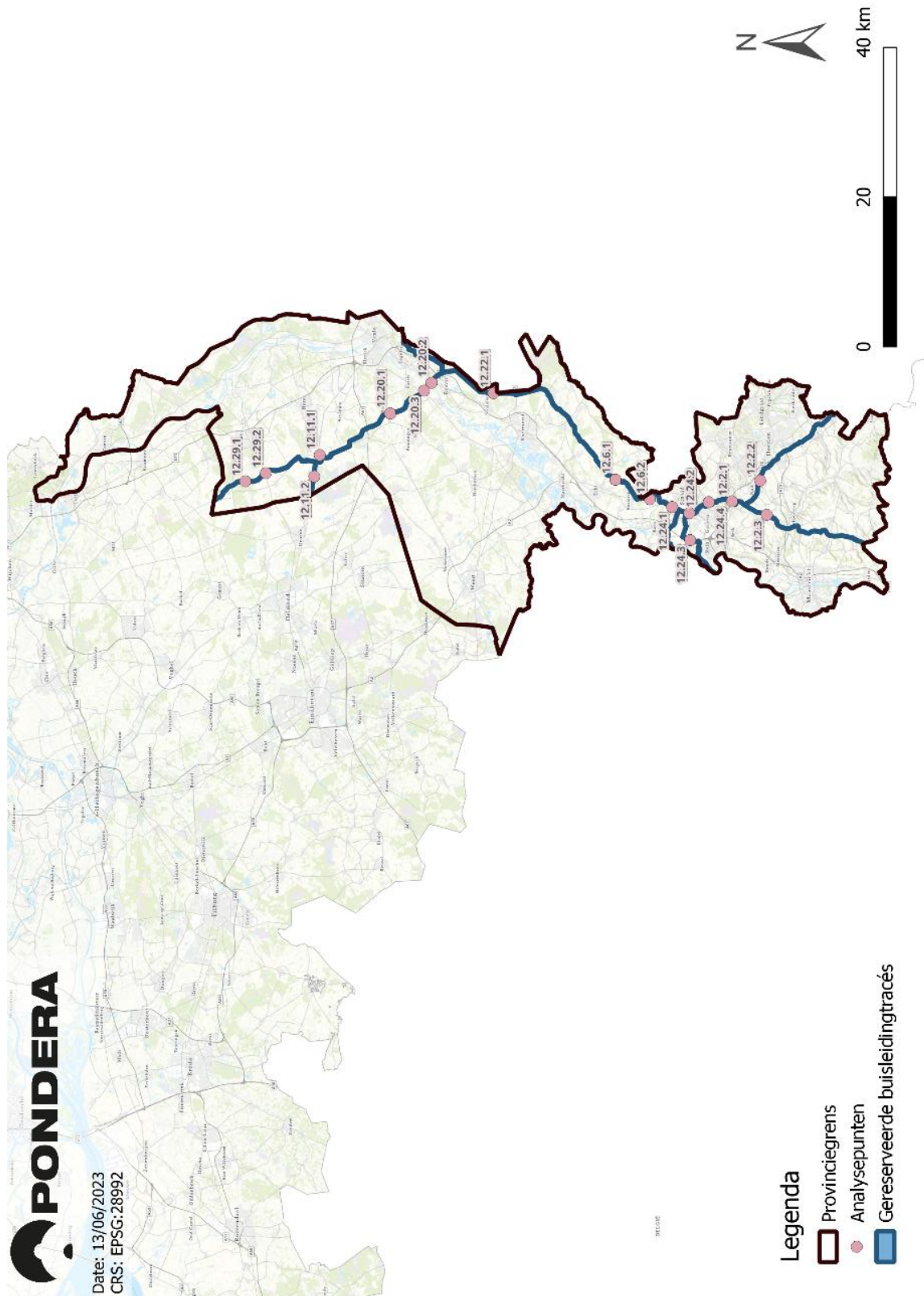


**Legenda**

- |                                  |                        |                        |
|----------------------------------|------------------------|------------------------|
| Provinciegrens                   | Gemeentegrenzen        | Rijksmonumenten        |
| Buisleidingen Nationaal Belang   | Vaarwegen              | Stillegebieden         |
| Overige buisleidingen            | Spoorwegen             | Natura2000             |
| Gereserveerde buisleidingstracés | Hoofd- en snelwegen    | NNN                    |
| Indicatieve buisleidingtracés    | Wegen                  | Nationale landschappen |
| Panden                           | Hoogspanningsleidingen | Bestaande windturbines |



## 4 Afwijkingen in Limburg



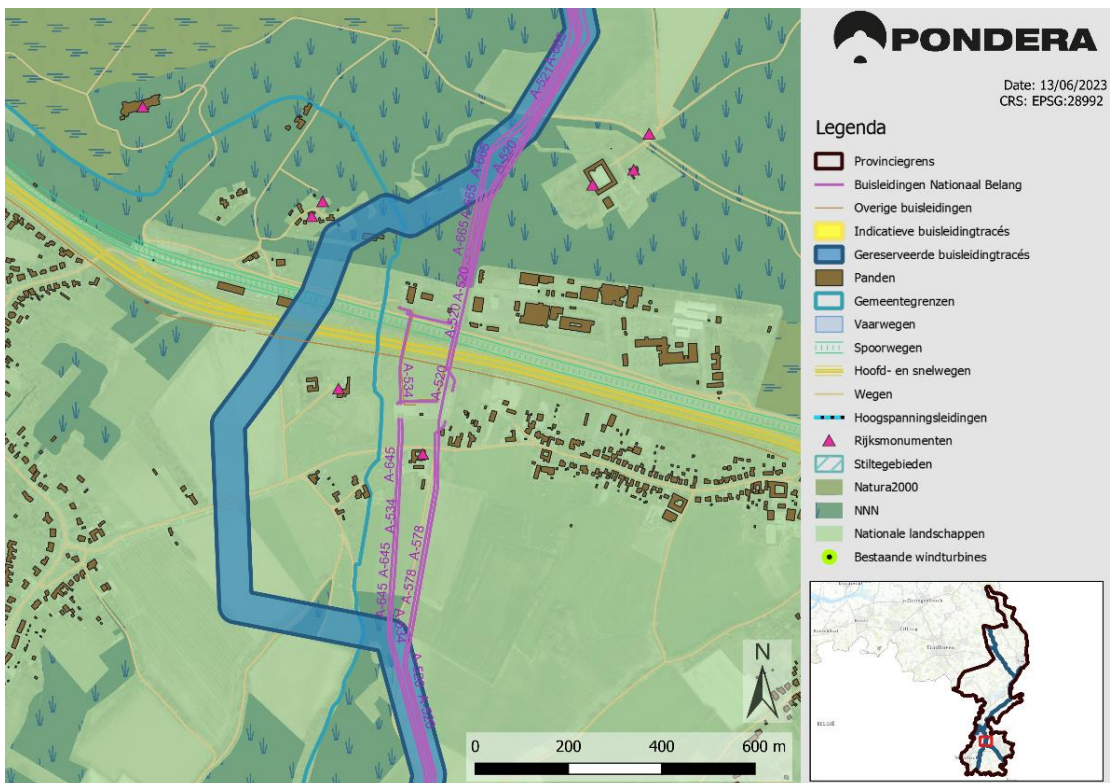
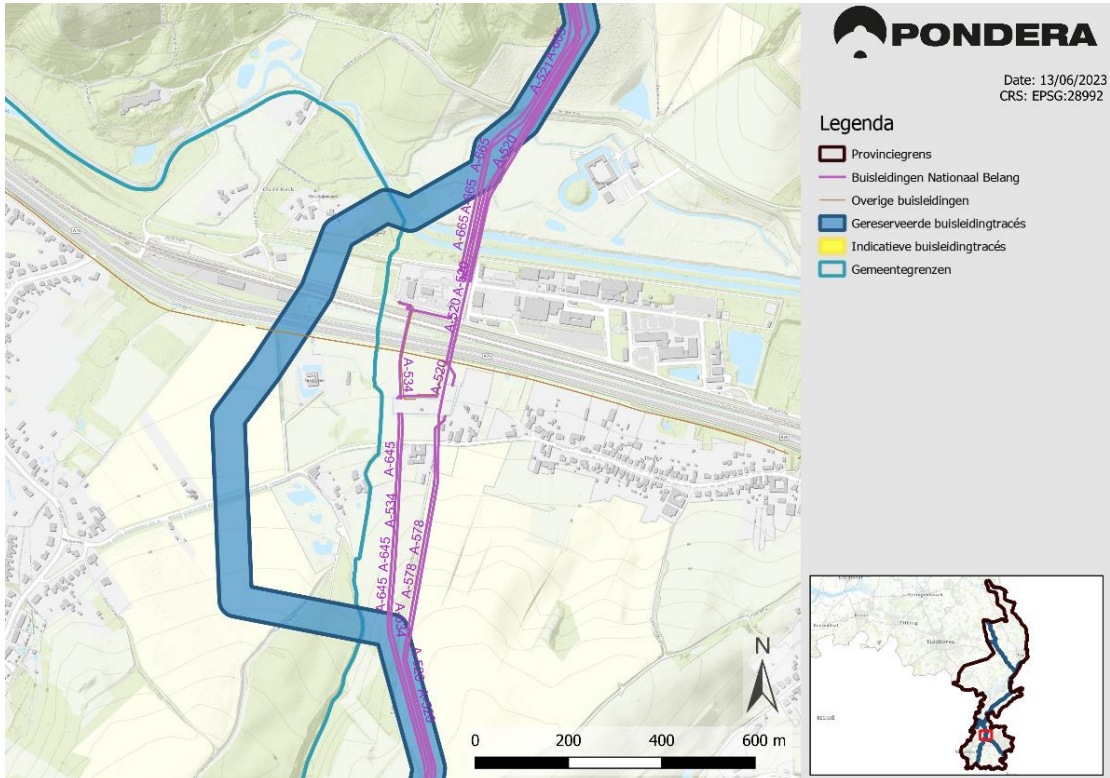
Voor locaties in de provincie Limburg wordt het (provincie)nummer **12** gebruikt. In de volgende gemeentes binnen de provincie Limburg zijn gereserveerde buisleidingtracés gesitueerd;

- Beekdaelen (gemeentecode **12.2**)
- Echt-Susteren (gemeentecode **12.6**)
- Horst aan de Maas (gemeentecode **12.11**)
- Peel en Maas (gemeentecode **12.20**)
- Roermond (gemeentecode **12.22**)
- Sittard-Geleen (gemeentecode **12.24**)
- Venray (gemeentecode **12.29**)

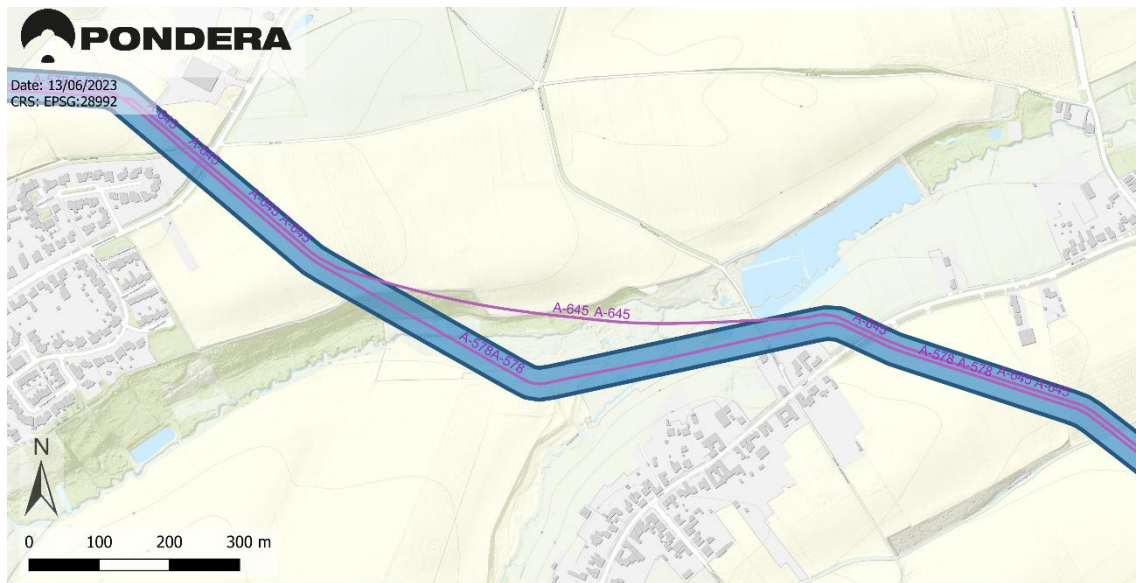


## 4.1 Beekdaelen (gemeentecode 12.2)







### 12.2.1



12.2.2



Legenda

-  Provinciegrens
-  Buisleidingen Nationaal Belang
-  Overige buisleidingen
-  Gereserveerde buisleidingstracés
-  Indicatieve buisleidingtracés
-  Gemeentegrenzen

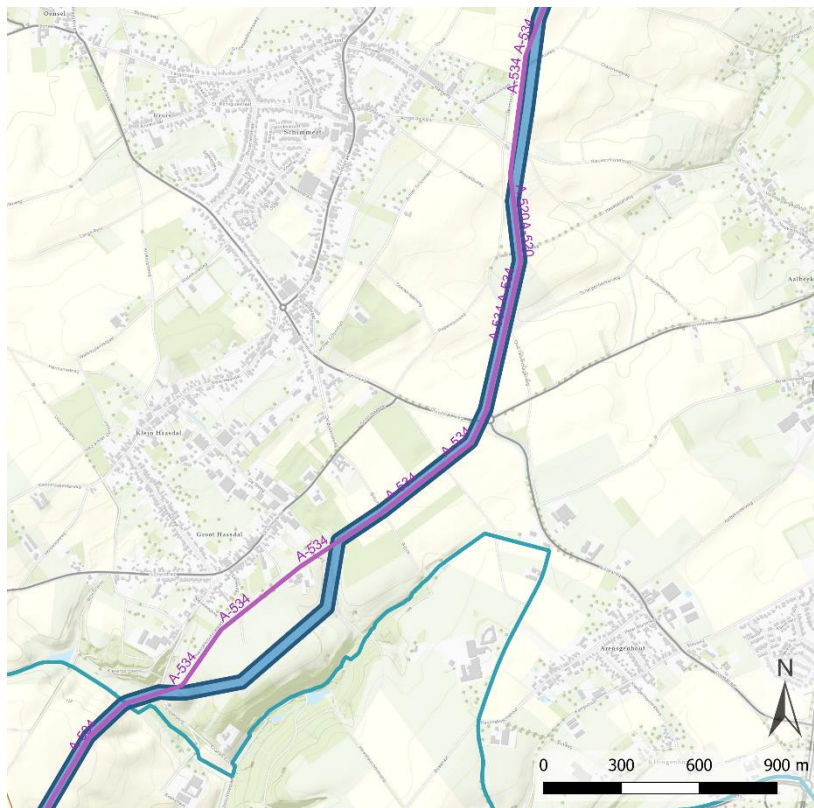


Legenda

-  Provinciegrens
-  Gemeentegrenzen
-  Buisleidingen Nationaal Belang
-  Overige buisleidingen
-  Gereserveerde buisleidingstracés
-  Indicatieve buisleidingtracés
-  Panden
-  Gemeentegrenzen
-  Vaarwegen
-  Spoorwegen
-  Hoofd- en snelwegen
-  Wegen
-  Hoogspanningsleidingen
-  Rijksmonumenten
-  Stillegebieden
-  Natura2000
-  NNN
-  Nationale landschappen
-  Bestaande windturbines









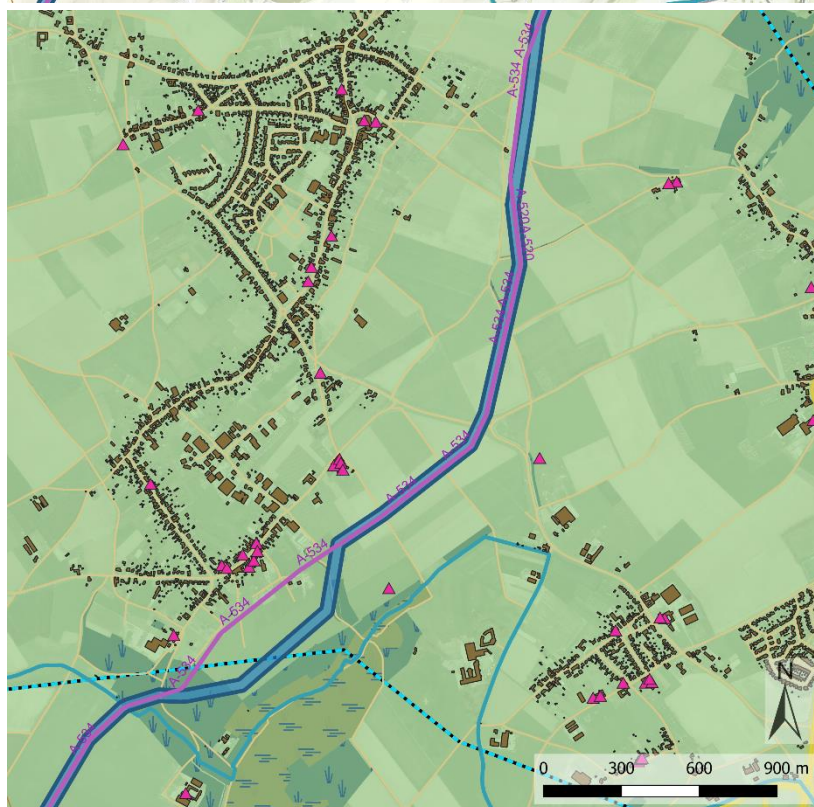
12.2.3



Date: 13/06/2023  
CRS: EPSG:28992

Legenda

-  Provinciegrens
-  Buisleidingen Nationaal Belang
-  Overige buisleidingen
-  Gereserveerde buisleidingstracés
-  Indicatieve buisleidingtracés
-  Gemeentegrenzen



Date: 13/06/2023  
CRS: EPSG:28992

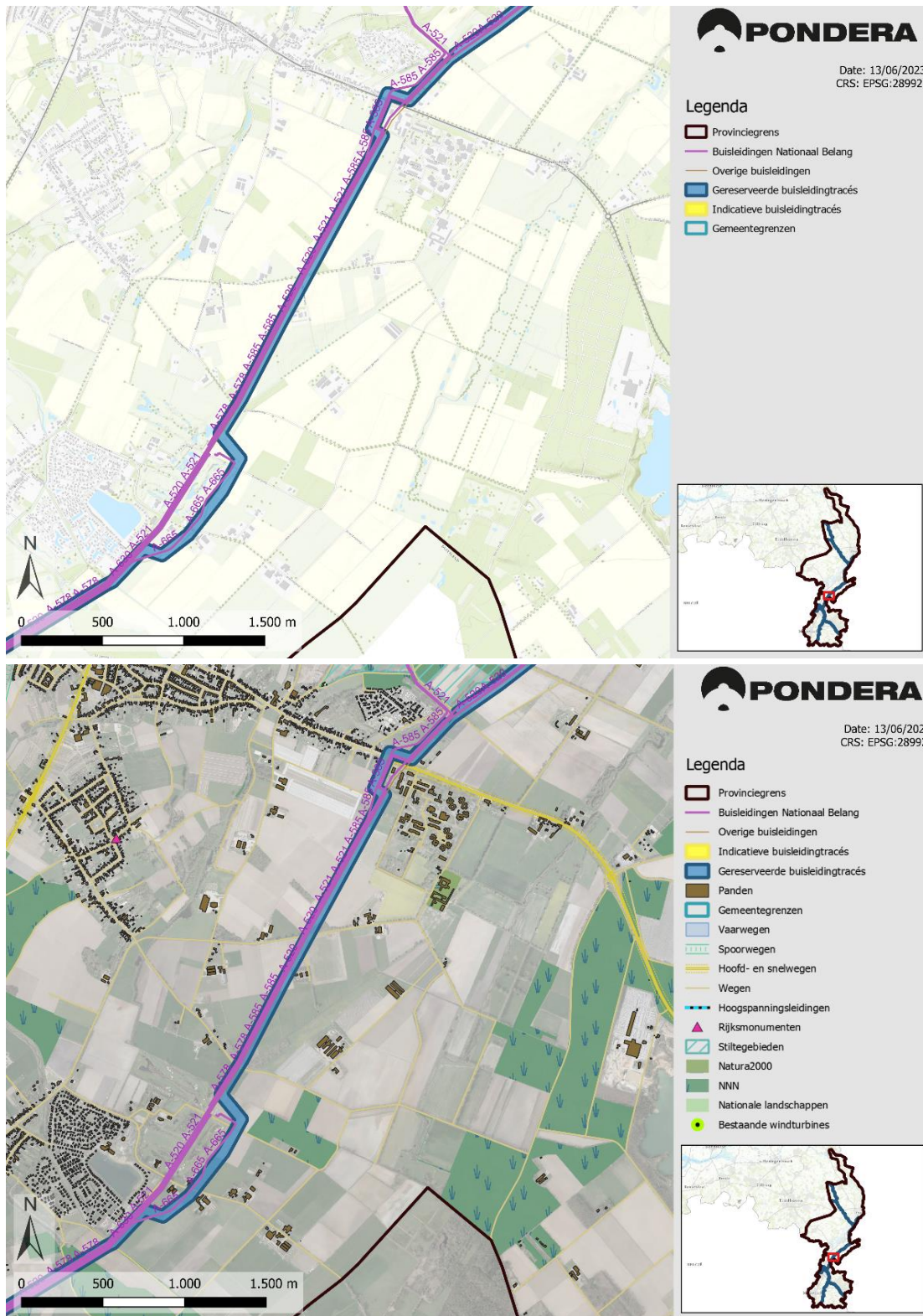
Legenda

-  Provinciegrens
-  Buisleidingen Nationaal Belang
-  Overige buisleidingen
-  Indicatieve buisleidingtracés
-  Gereserveerde buisleidingtracés
-  Panden
-  Gemeentegrenzen
-  Vaarwegen
-  Spoorwegen
-  Hoofd- en snelwegen
-  Wegen
-  Hoogspanningsleidingen
-  Rijksmonumenten
-  Stilletgebieden
-  Natura2000
-  NNN
-  Nationale landschappen
-  Bestaande windturbines

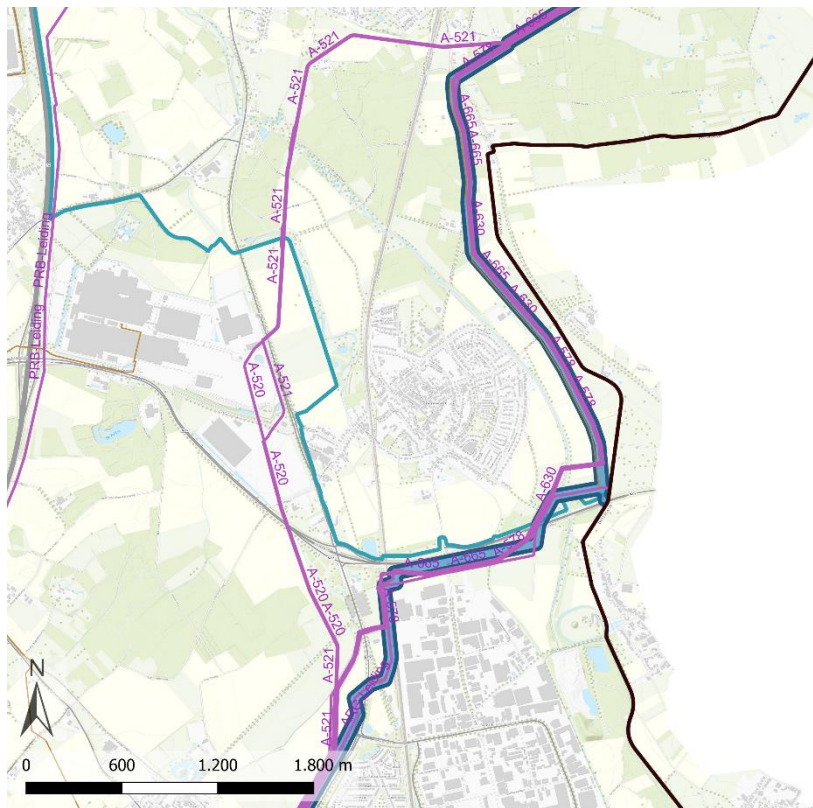


## 4.2 Echt-Susteren (gemeentecode 12.6)

### 12.6.1



12.6.2



Date: 13/06/2023  
CRS: EPSG:28992

Legenda

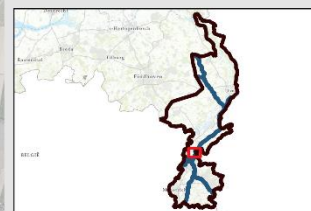
- Provinciegrens
- Buisleidingen Nationaal Belang
- Overige buisleidingen
- Gereserveerde buisleidingtracés
- Indicatieve buisleidingtracés
- Gemeentegrenzen



Date: 13/06/2023  
CRS: EPSG:28992

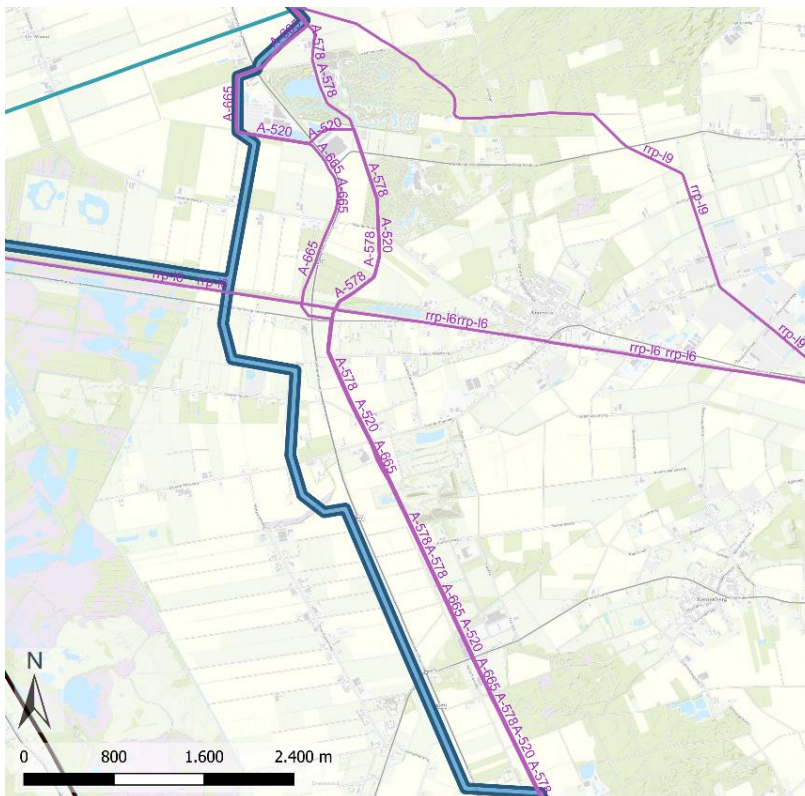
Legenda

- Provinciegrens
- Buisleidingen Nationaal Belang
- Overige buisleidingen
- Indicatieve buisleidingtracés
- Gereserveerde buisleidingtracés
- Panden
- Gemeentegrenzen
- Vaarwegen
- Spoorwegen
- Hoofd- en snelwegen
- Wegen
- Hoogspanningsleidingen
- Rijksmonumenten
- Stillegebieden
- Natura2000
- NNN
- Nationale landschappen
- Bestaande windturbines



### 4.3 Horst aan de Maas (gemeentecode 12.11)

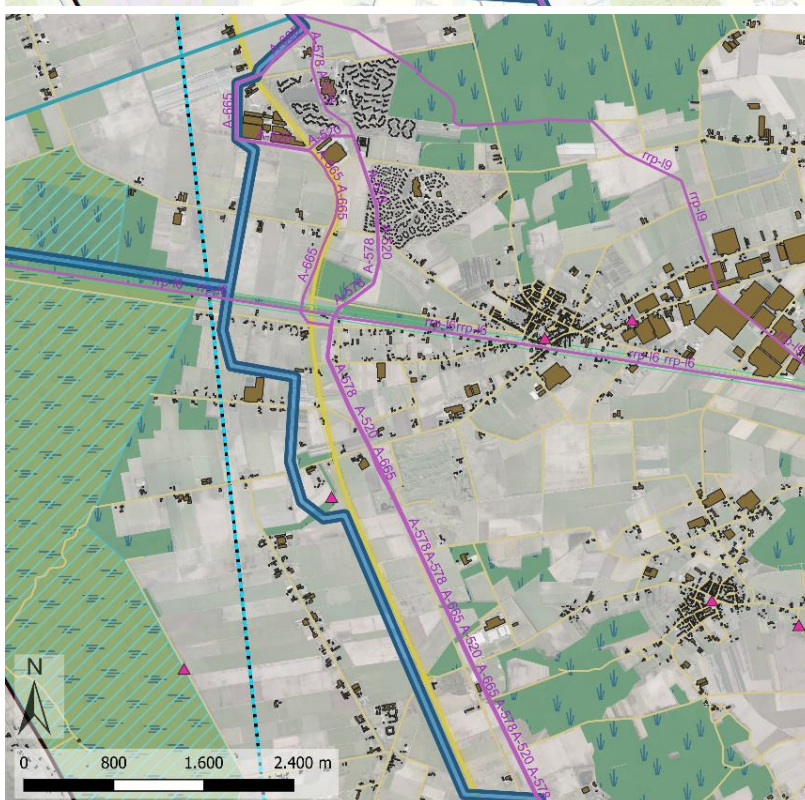
12.11.1




Date: 13/06/2023  
CRS: EPSG:28992

**Legenda**

-  Provinciegrens
-  Buisleidingen Nationaal Belang
-  Overige buisleidingen
-  Gereserveerde buisleidingstracés
-  Indicatieve buisleidingtracés
-  Gemeentegrenzen


Date: 13/06/2023  
CRS: EPSG:28992

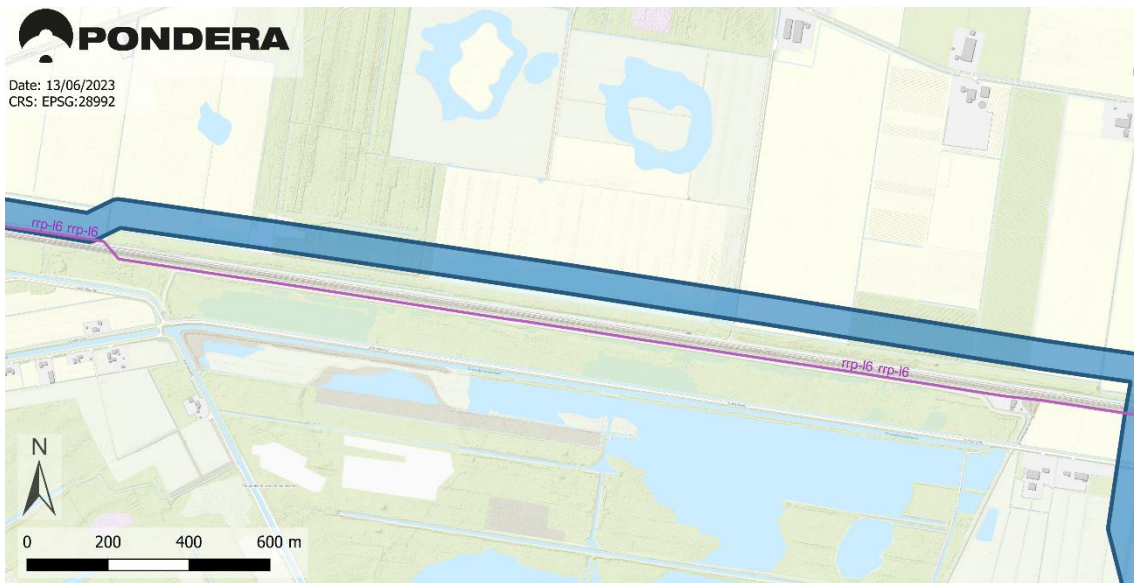
**Legenda**

-  Provinciegrens
-  Buisleidingen Nationaal Belang
-  Overige buisleidingen
-  Indicatieve buisleidingtracés
-  Gereserveerde buisleidingstracés
-  Panden
-  Gemeentegrenzen
-  Vaarwegen
-  Spoorwegen
-  Hoofd- en snelwegen
-  Wegen
-  Hoogspanningsleidingen
-  Rijksmonumenten
-  Stillegebieden
-  Natura2000
-  NNN
-  Nationale landschappen
-  Bestaande windturbines









12.11.2

Date: 13/06/2023  
CRS: EPSG:28992

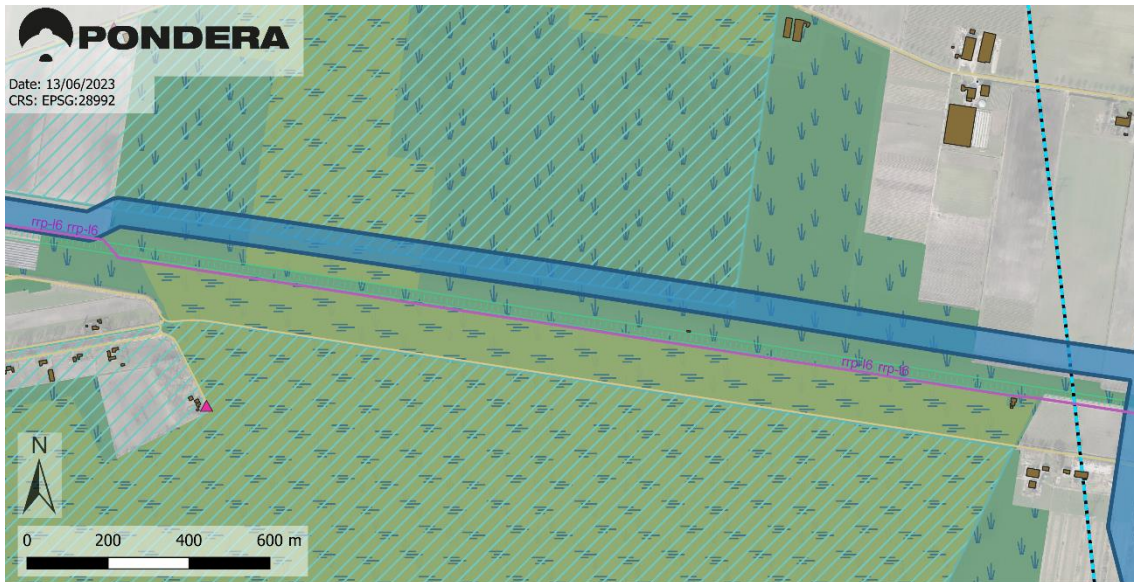


Legenda

-  Provinciegrens
-  Buisleidingen Nationaal Belang
-  Overige buisleidingen
-  Gereserveerde buisleidingstracés
-  Indicatieve buisleidingtracés
-  Gemeentegrenzen



Date: 13/06/2023  
CRS: EPSG:28992



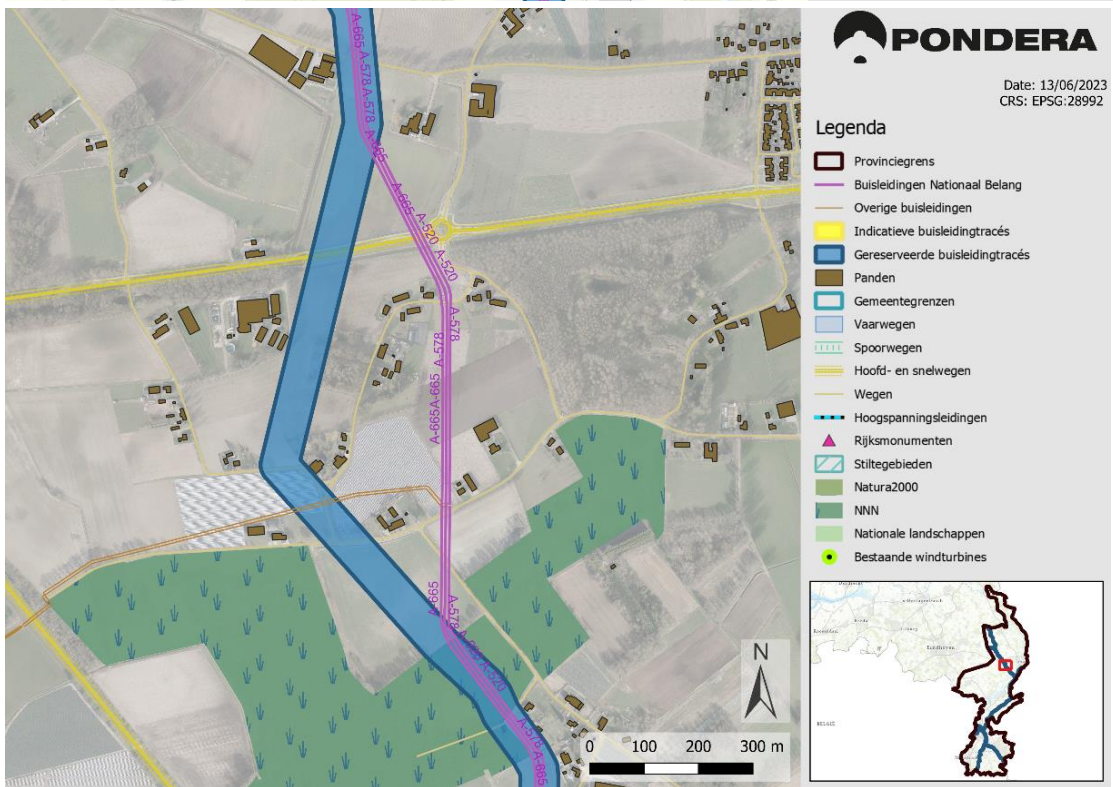
Legenda

-  Provinciegrens
-  Gemeentegrenzen
-  Buisleidingen Nationaal Belang
-  Overige buisleidingen
-  Gereserveerde buisleidingstracés
-  Indicatieve buisleidingtracés
-  Panden
-  Vaarwegen
-  Spoorwegen
-  Hoofd- en snelwegen
-  Wegen
-  Rijksmonumenten
-  Stiltegebieden
-  Natura2000
-  NNN
-  Nationale landschappen
-  Hoogspanningsleidingen
-  Bestaande windturbines



4.4 Peel en Maas (gemeentecode 12.20)

12.20.1

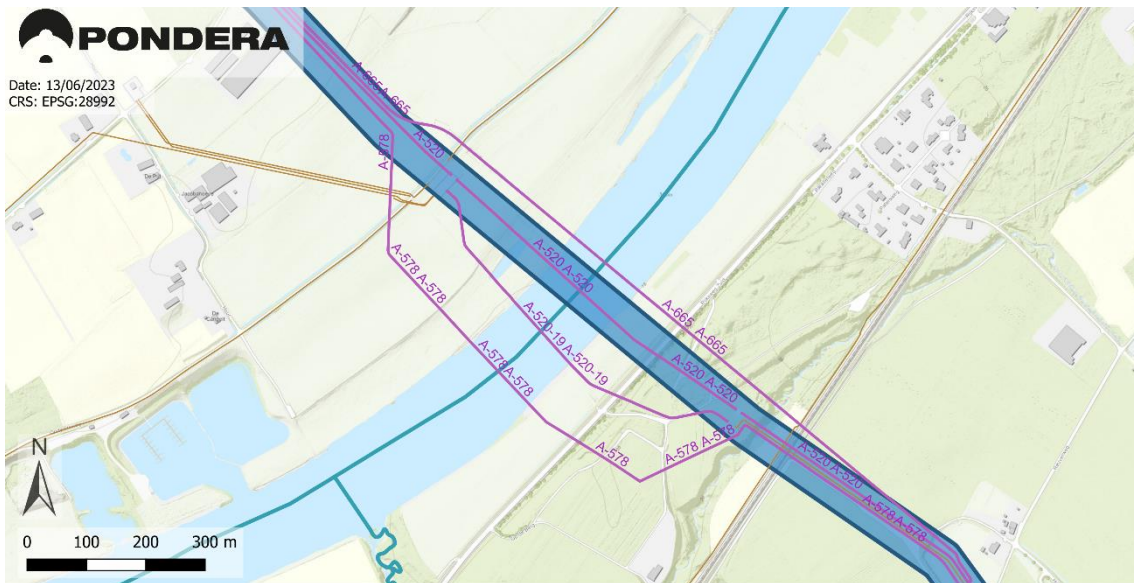




12.20.2



Date: 13/06/2023  
CRS: EPSG:28992

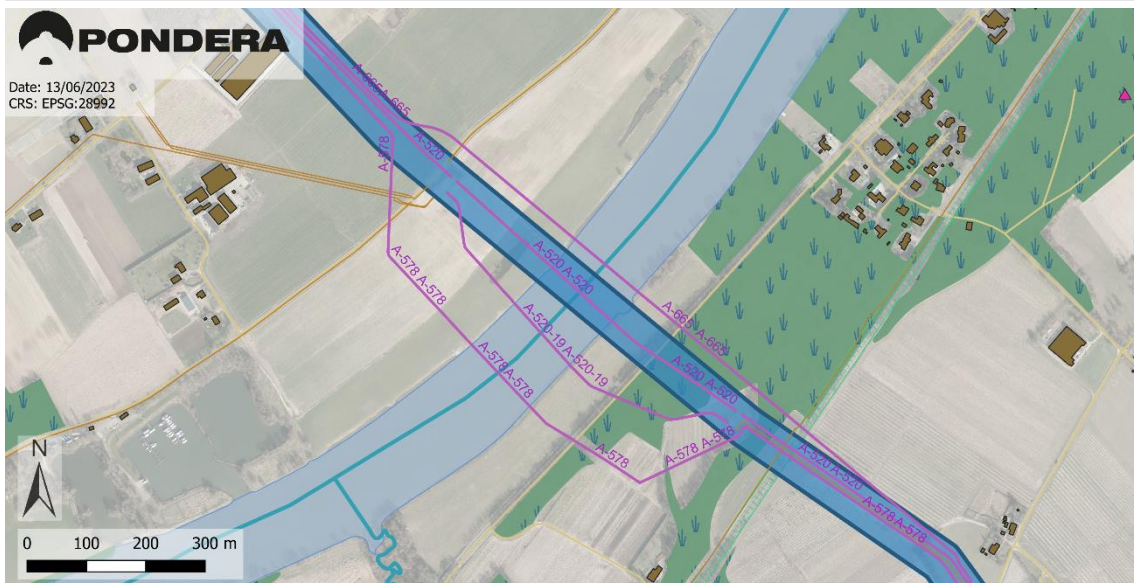


Legenda

- Provinciegrens
- Buisleidingen Nationaal Belang
- Overige buisleidingen
- Gereserveerde buisleidingtracés
- Indicatieve buisleidingtracés
- Gemeentegrenzen



Date: 13/06/2023  
CRS: EPSG:28992

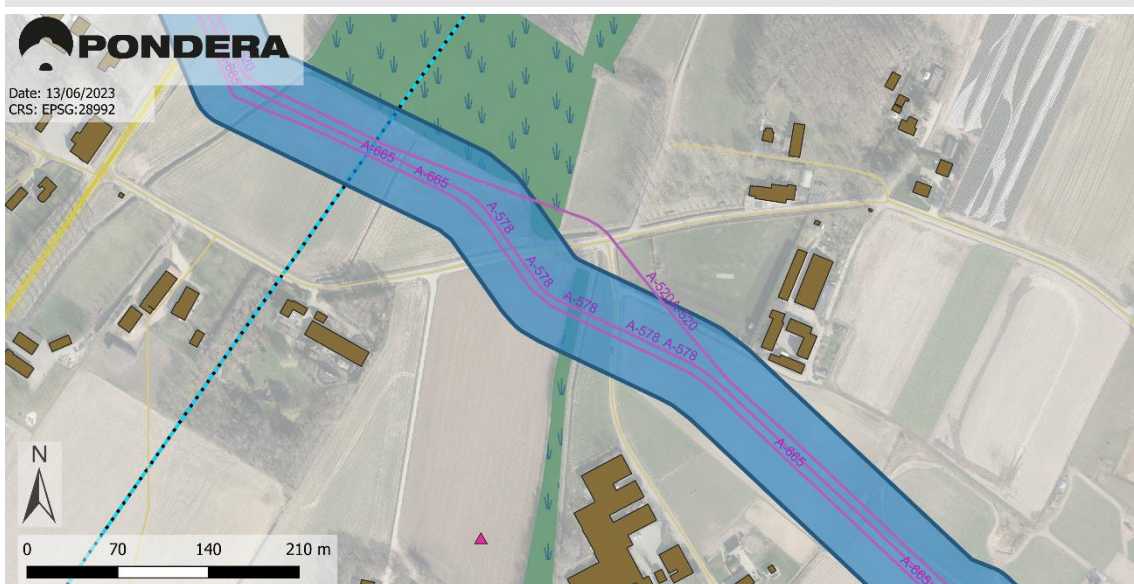

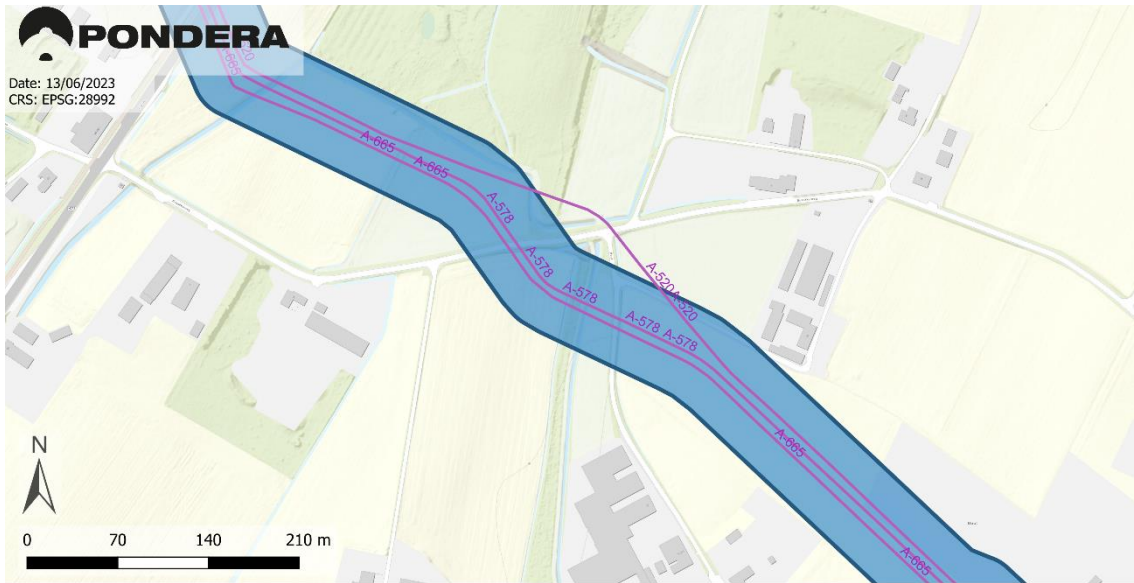


Legenda

- Provinciegrens
- Buisleidingen Nationaal Belang
- Overige buisleidingen
- Gereserveerde buisleidingtracés
- Indicatieve buisleidingtracés
- Panden
- Gemeentegrenzen
- Vaarwegen
- Spoorwegen
- Hoofd- en snelwegen
- Wegen
- Hoogspanningsleidingen
- Rijksmonumenten
- Stillegebieden
- Natura2000
- NNN
- Nationale landschappen
- Bestaande windturbines

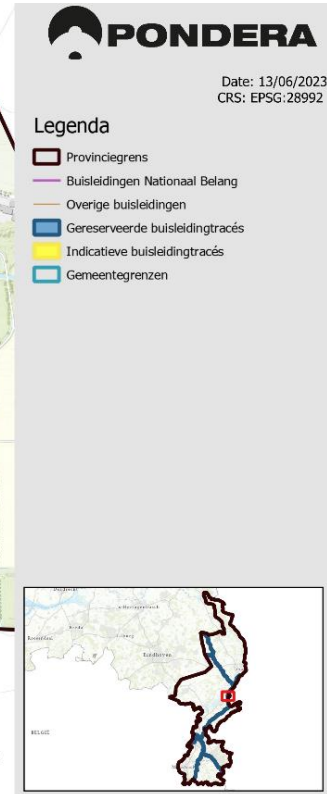
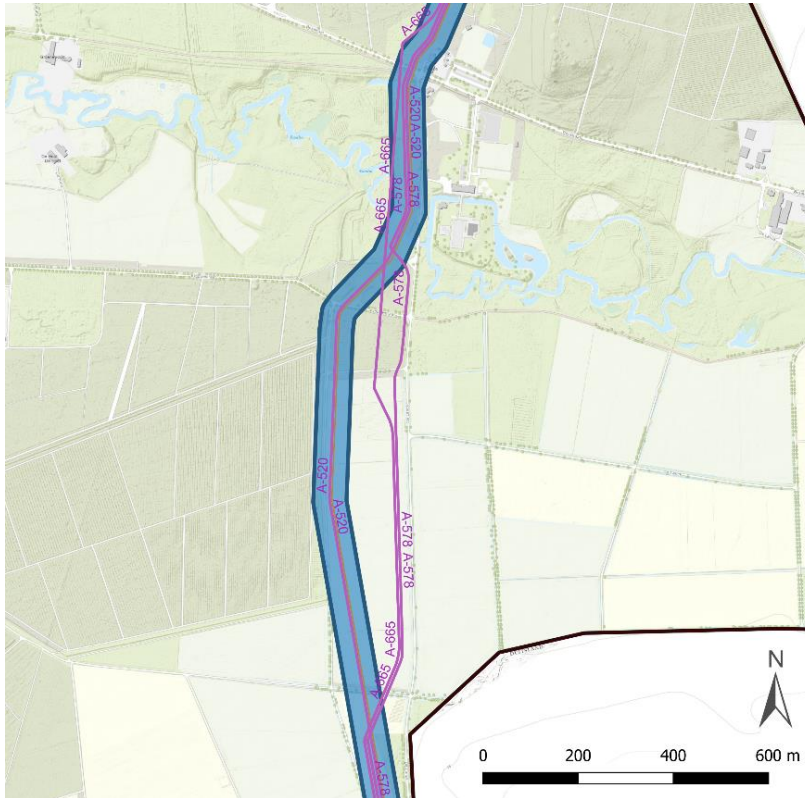


12.20.3



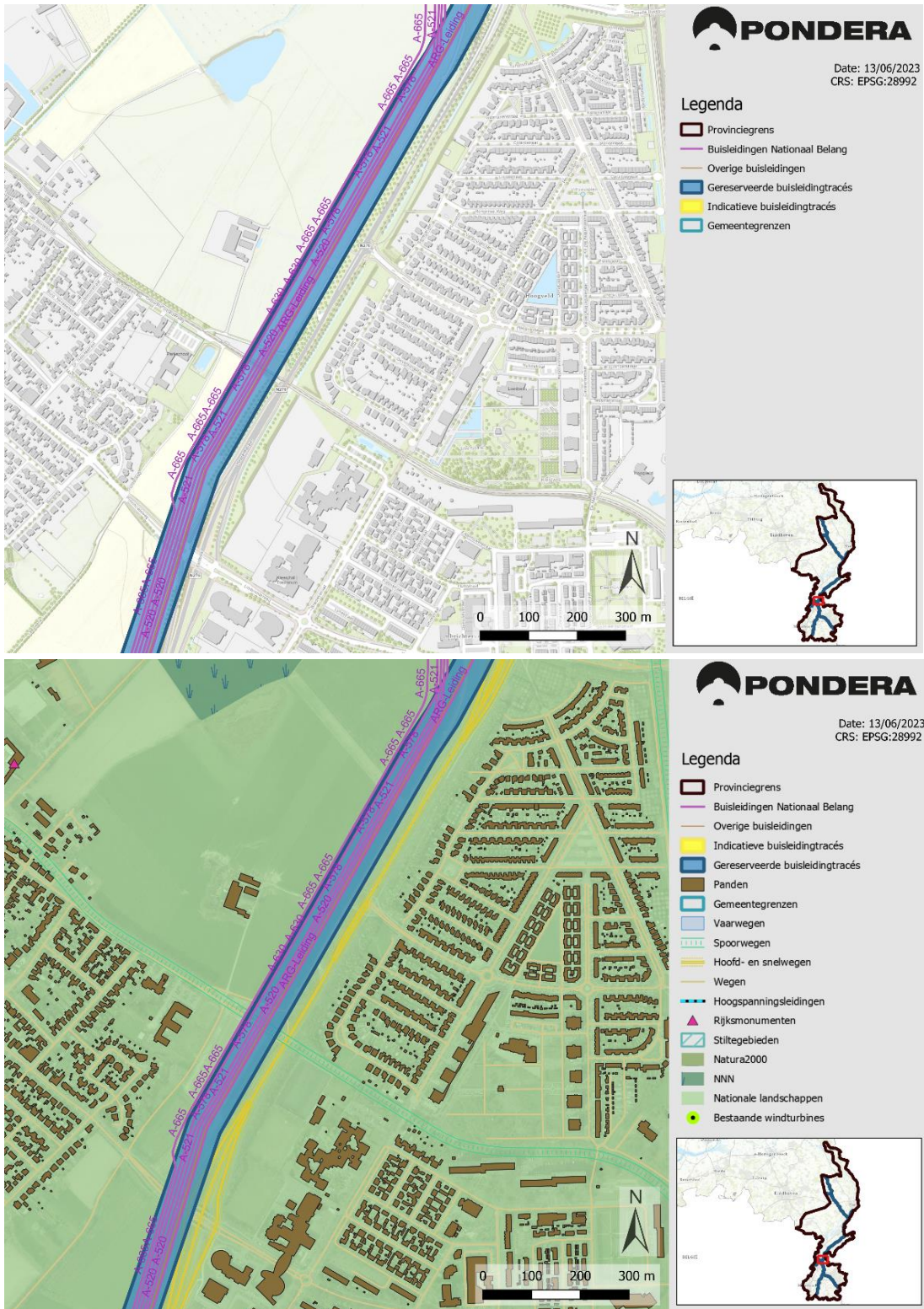
## 4.5 Roermond (gemeentecode 12.22)

### 12.22.1

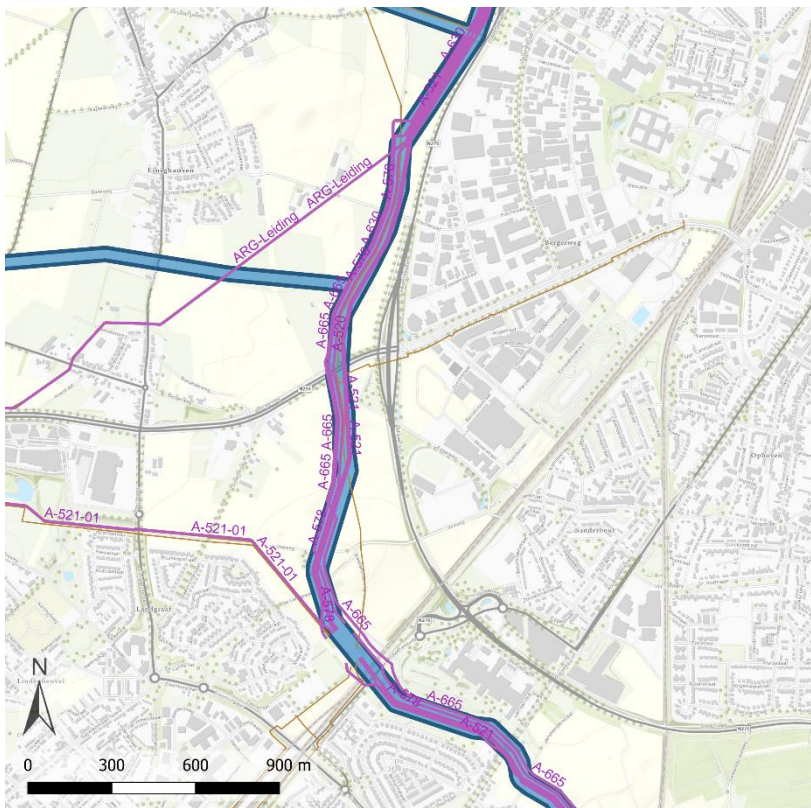


## 4.6 Sittard-Geleen (gemeentecode 12.24)

### 12.24.1



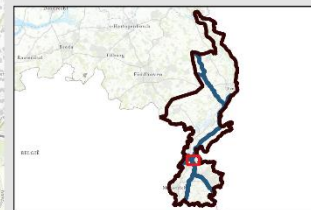
12.24.2



Date: 13/06/2023  
CRS: EPSG:28992

**Legenda**

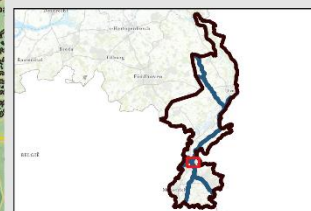
- Provinciegrens
- Buisleidingen Nationaal Belang
- Overige buisleidingen
- Gereserveerde buisleidingstracés
- Indicatieve buisleidingstracés
- Gemeentegrenzen



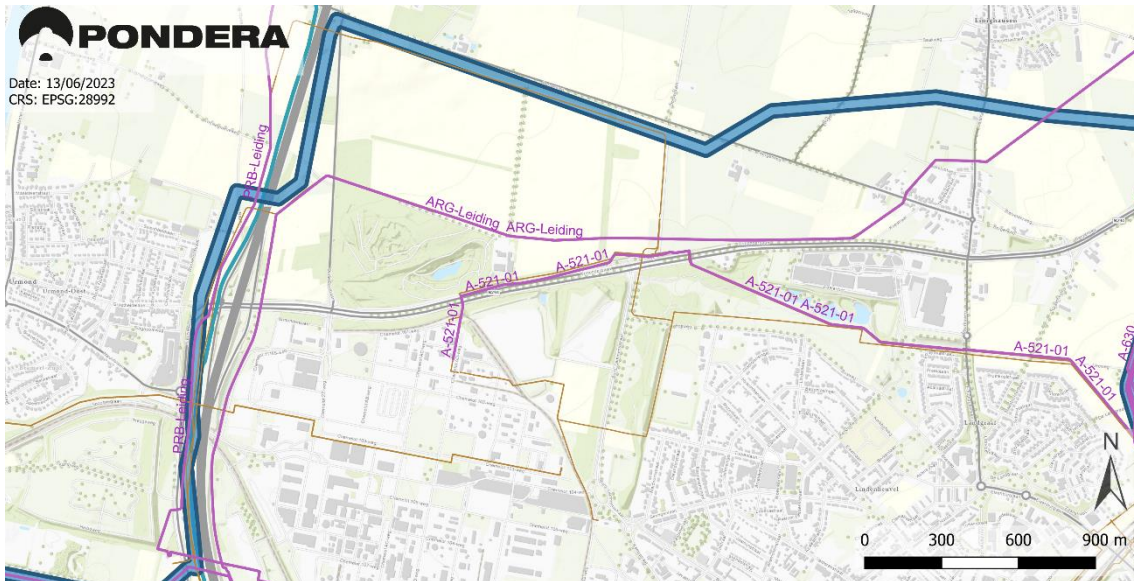
Date: 13/06/2023  
CRS: EPSG:28992

**Legenda**

- Provinciegrens
- Buisleidingen Nationaal Belang
- Overige buisleidingen
- Indicatieve buisleidingstracés
- Gereserveerde buisleidingstracés
- Panden
- Gemeentegrenzen
- Vaarwegen
- Spoorwegen
- Hoofd- en snelwegen
- Wegen
- Hoogspanningsleidingen
- Rijksmonumenten
- Stillegebieden
- Natura2000
- NNN
- Nationale landschappen
- Bestaande windturbines



12.24.3



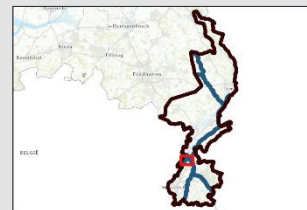
**Legenda**

- Provinciegrens
- Buisleidingen Nationaal Belang
- Overige buisleidingen
- Geserveerde buisleidingstracés
- Indicatieve buisleidingtracés
- Gemeentegrenzen

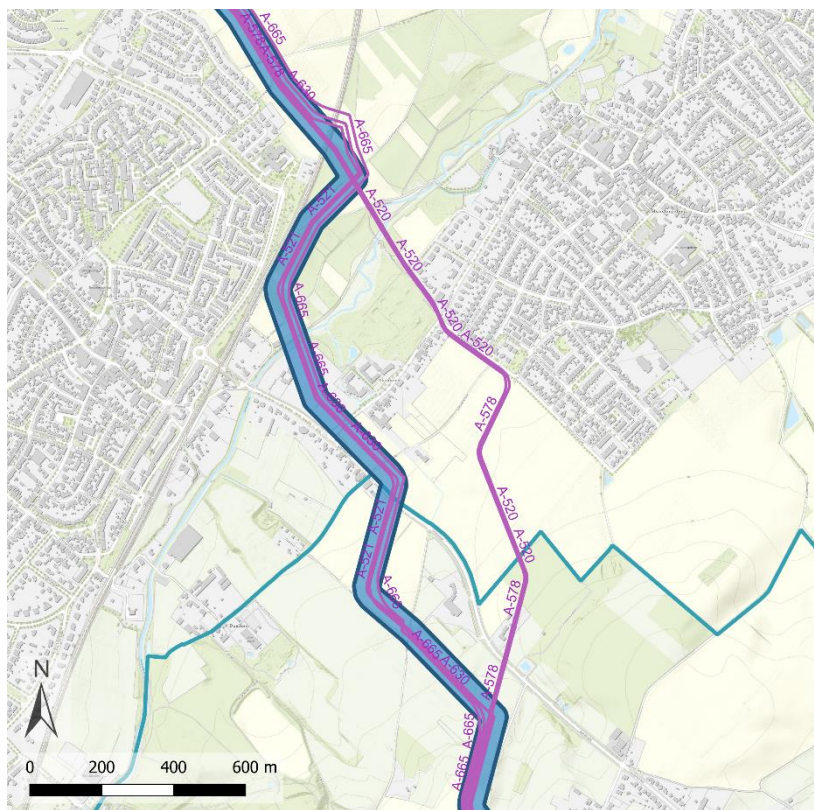


**Legenda**

- Provinciegrens
- Buisleidingen Nationaal Belang
- Overige buisleidingen
- Geserveerde buisleidingstracés
- Indicatieve buisleidingtracés
- Panden
- Gemeentegrenzen
- Vaarwegen
- Spoorwegen
- Hoofd- en snelwegen
- Wegen
- Hoogspanningsleidingen
- Rijksmonumenten
- Stillegebieden
- Natura2000
- NNN
- Nationale landschappen
- Bestaande windturbines



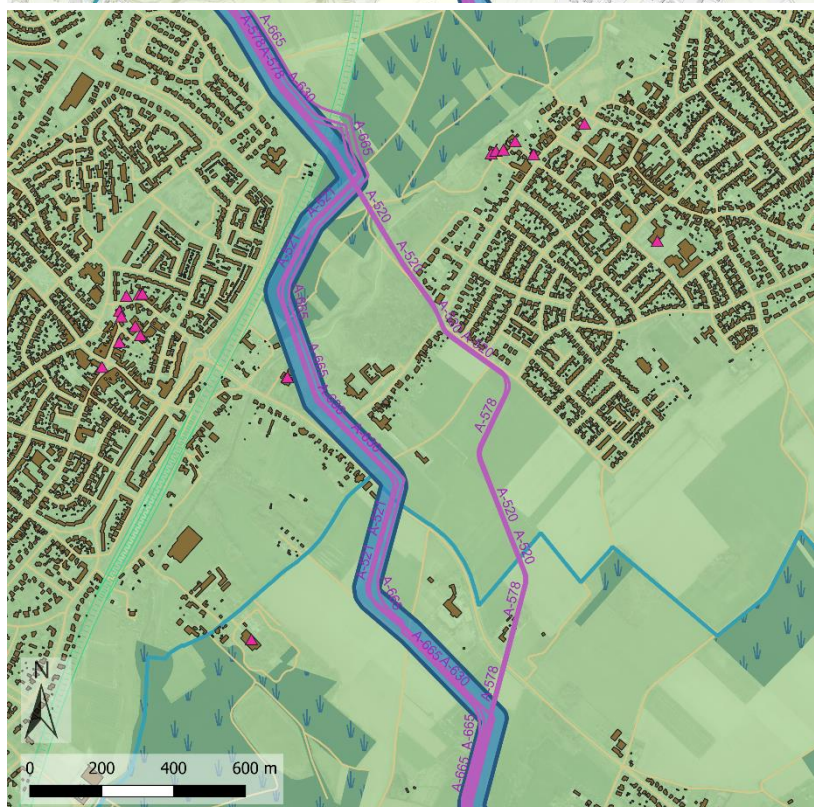
12.24.4



Date: 13/06/2023  
CRS: EPSG:28992

Legenda

- Provinciegrens
- Buisleidingen Nationaal Belang
- Overige buisleidingen
- Gereserveerde buisleidingstracés
- Indicatieve buisleidingstracés
- Gemeentegrenzen



Date: 13/06/2023  
CRS: EPSG:28992

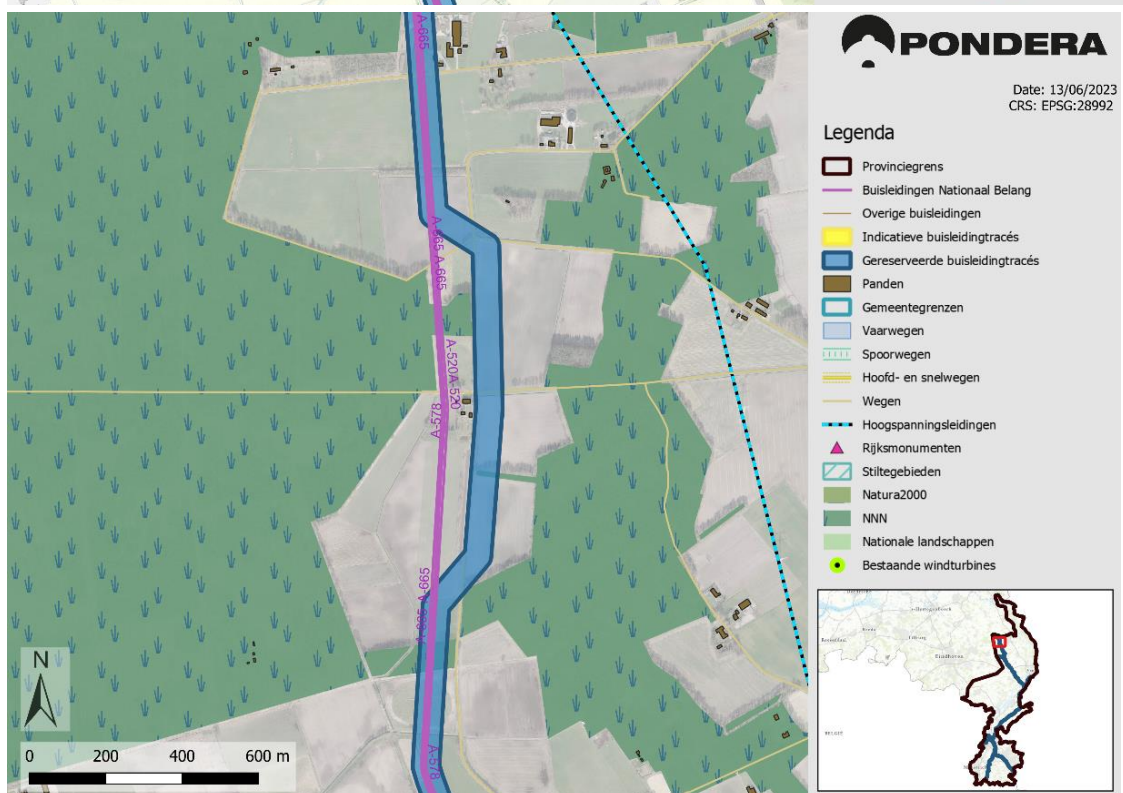
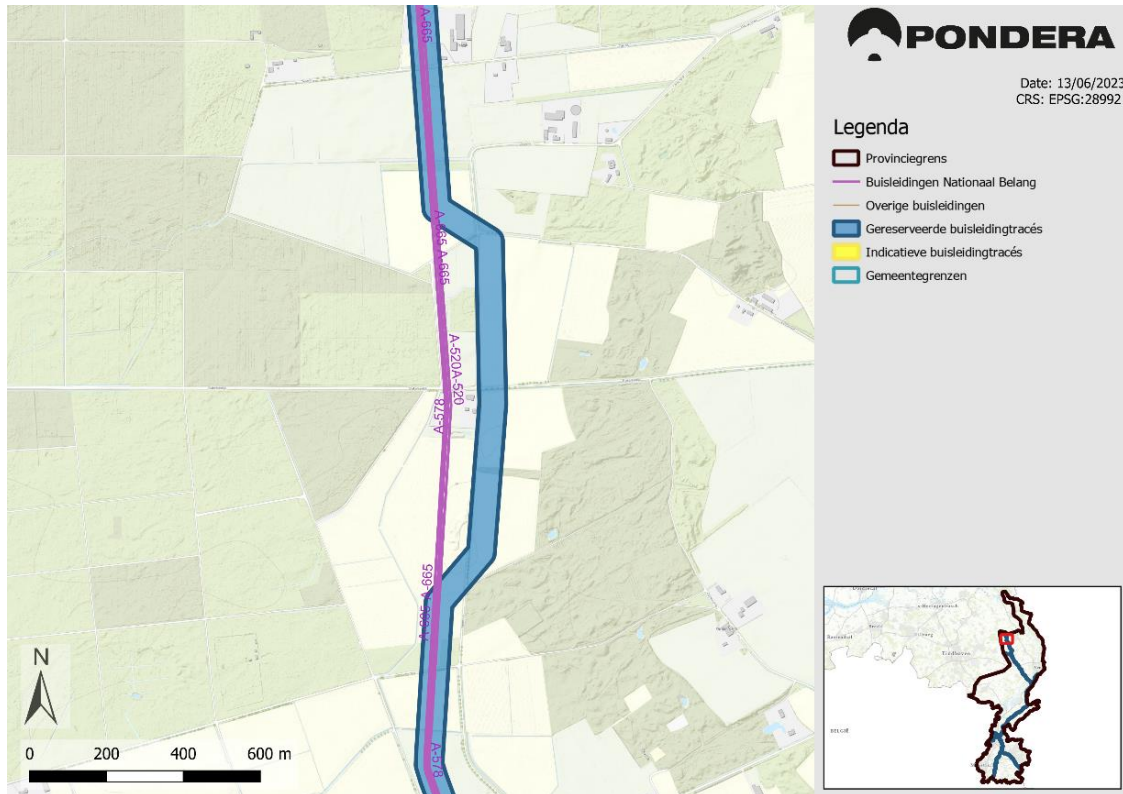
Legenda

- Provinciegrens
- Buisleidingen Nationaal Belang
- Overige buisleidingen
- Indicatieve buisleidingstracés
- Gereserveerde buisleidingstracés
- Panden
- Gemeentegrenzen
- Vaarwegen
- Spoorwegen
- Hoofd- en snelwegen
- Wegen
- Hoogspanningsleidingen
- Rijksmonumenten
- Stiltegebieden
- Natura2000
- NNN
- Nationale landschappen
- Bestaande windturbines



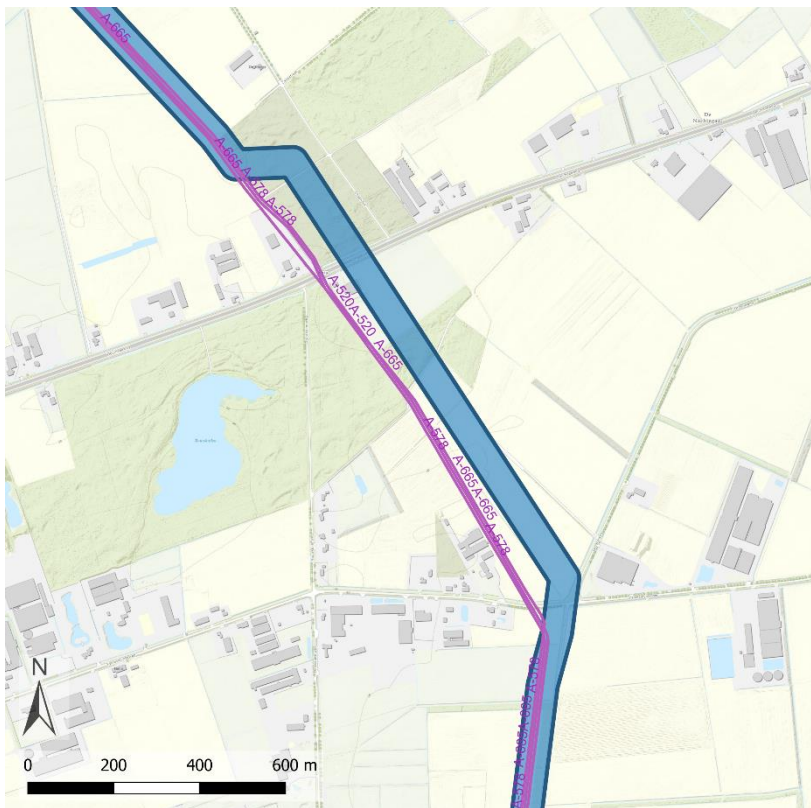
## 4.7 Venray (gemeentecode 12.29)

12.29.1





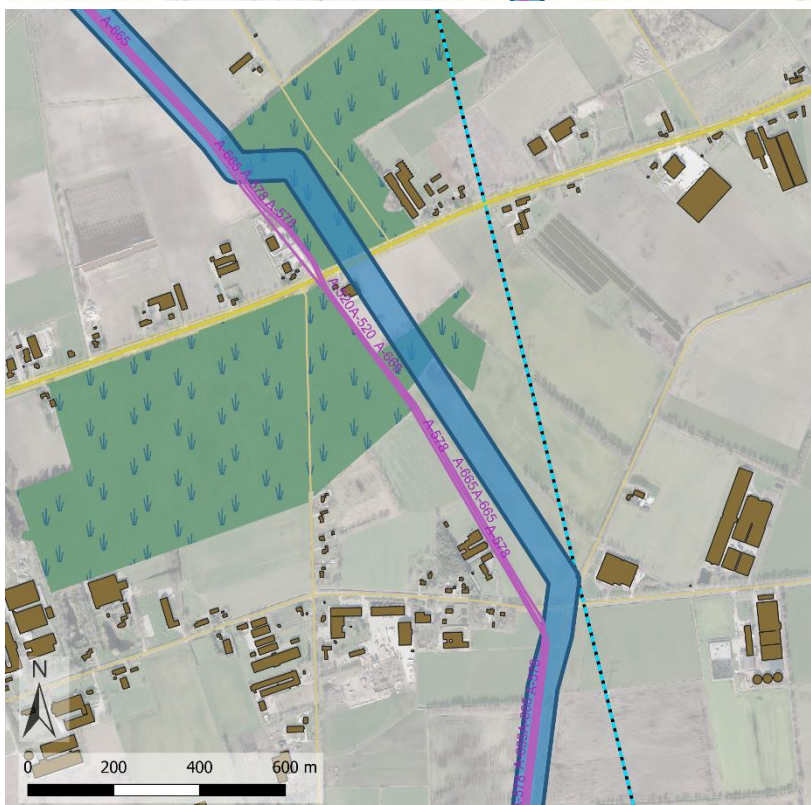
12.29.2



Date: 13/06/2023  
CRS: EPSG:28992

Legenda

- Provinciegrens
- Buisleidingen Nationaal Belang
- Overige buisleidingen
- Gereserveerde buisleidingstracés
- Indicatieve buisleidingtracés
- Gemeentegrenzen



Date: 13/06/2023  
CRS: EPSG:28992

Legenda

- Provinciegrens
- Buisleidingen Nationaal Belang
- Overige buisleidingen
- Indicatieve buisleidingtracés
- Gereserveerde buisleidingtracés
- Panden
- Gemeentegrenzen
- Vaarwegen
- Spoorwegen
- Hoofd- en snelwegen
- Wegen
- Hoogspanningsleidingen
- Rijksmonumenten
- Stiltegebieden
- Natura2000
- NNN
- Nationale landschappen
- Bestaande windturbines

